






- CONVENÇÕES**
-  — LIMITE DE BACIA HIDROGRÁFICA DE ALBUFEIRA DE SANTA CLARA
 -  — ALBUFEIRA DE SANTA CLARA
 -  — APROVEITAMENTO HIDROAGRÍCOLA DO MIRA
 -  — REDE PRIMÁRIA DE REGA
 -  — LIMITE DE CONCELHO

Índice	Alterações	Data	Desenhou/Aprovou
 INSTITUTO DA ÁGUA			
 PLANO DE ORDENAMENTO DA ALBUFEIRA DE SANTA CLARA <small>Projeto Co-Financiado pela FEDER</small>			
ESTUDO DE CARACTERIZAÇÃO DA SITUAÇÃO DE REFERÊNCIA E PRÉ-PROPOSTA DE ORDENAMENTO		PLANTA DE LOCALIZAÇÃO E ENQUADRAMENTO DA ÁREA DE ESTUDO	
Projectou	CG	Des.	01 0
Desenhou	WA/MM	Folha	1/1
Aprovou	SU	Pr. Int.	T3512.2
Ficheiro	T35122D01-01-R0	Pr. Ext.	
Data	2004_DEZ		
			Escalas 1:25000