





Câmara Municipal de Odemira


PLANO DIRECTOR MUNICIPAL

Perímetro Urbano


Espaços Urbanos

-  Núcleo Antigo (NA)
-  Área Consolidada (AC)
-  Área a Consolidar (AaC)
-  AUGI's


Espaços Urbanizáveis


-  Zona de Expansão (ZE)

Espaços Industriais


-  Espaços Industriais (EI)


Outros Espaços

-  Verde Urbano

 Zona Sujeita a Plano de Pormenor

 Zona Abrangida por P.P. em Vigor

 Equipamentos

 Rede Viária Principal

Planta de Ordenamento

SABÓIA

100 metros



Desenho nº: 20