

Sobre Odemira

A Freguesia de São Salvador e Santa Maria tem como principais aglomerados a Bemposta, Algoceira, Portas do Transval e a vila de Odemira. Esta é sede do maior concelho do país, e fica situada nas margens do Rio Mira, considerado o Rio Natureza. Percorrer as ruas de Odemira é percorrer séculos da história: desde edifícios religiosos e civis mais antigos, ao património mais recente, representado pelas várias peças de arte pública espalhadas pela localidade.

A zona antiga de Odemira, onde se destaca o edifício dos Paços do Concelho, além do Moinho de Vento municipal e o Percorso Ribeirinho são verdadeiros ex-libris, locais de visita obrigatória. Os miradouros, os jardins e o comércio local são outros pontos de interesse para quem visita Odemira.


N. Sr^a da Piedade é a padroeira, homenageada no dia 8 de setembro, dia do feriado municipal.

About Odemira

The main built-up areas in the civil parish of São Salvador e Santa Maria are Bemposta, Algoceira, Portas do Transval and the town of Odemira. This last is the seat of the biggest municipality in Portugal and it is located on the banks of the River Mira, known as the River Nature. When you wander the streets of Odemira, you will find yourself immersed in the town's history, dating back for centuries, from its oldest religious and civil buildings to its most recent heritage, represented by various pieces of public art dotted about the town.

The old part of Odemira, where the striking town hall building is located, as well as the municipal wind mill and the riverside walk are the highlights of the town and a visit to all of them is a must. Other points that will be of interest to visitors are the viewpoints, the gardens and the local shops.

The patron saint is Nossa Senhora da Piedade (Our Lady of Sorrows) and the people pay tribute to her on the 8th of September, the municipality's public holiday.



PERCURSO RIBEIRINHO

📍 [37°35'50.34"N, 8°38'39.44"W]



MOINHO MUNICIPAL

📍 [37°35'42.10"N, 8°38'5.87"W]



ODEMIRA

📍 [37°35'38.59"N, 8°38'31.81"W]



[37°35'46.66"N, 8°38'30.65"W] **CENTRO DE ODEMIRA**

CONTACTOS ÚTEIS | USEFUL CONTACTS

Junta de Freguesia de São Salvador/Santa Maria | Civil Parish Office
Tel: +351 283 327 312

Guarda Nacional Republicana, Posto de Odemira | Odemira National Republican Guard (Police)
Tel: +351 283 322 171

Terminal Rodoviário de Odemira | Odemira Bus Terminal
Tel: +351 283 322 340

Número Nacional de Emergência Médica | National Medical Emergency Number
Tel: 112

Bombeiros Voluntários de Odemira | Odemira Fire Brigade
Tel: +351 283 320 800

Município de Odemira | Odemira Municipal Council
Tel: +351 283 320 900

Centro de Saúde de Odemira | Odemira Health Center
Tel: +351 283 320 130

Serviço de Urgências Básicas | Basic Medical Emergency Service
Tel: +351 283 322 133

Hospital do Litoral Alentejano | Litoral Alentejano Hospital
Tel: +351 269 818 100

Posto de Turismo de Odemira | Odemira Tourist Information
Tel: +351 283 320 986

Rota Vicentina | Rota Vicentina
Tel: +351 969 275 975



Veja o nosso vídeo e fique a conhecer mais sobre o concelho de Odemira

Watch our video and learn more about the municipality of Odemira



FICHA TÉCNICA

Mapa de Odemira | Map of Odemira
© Município de Odemira, 2017

Design HORTELÁ MAGENTA

Distribuição Gratuita | Free Distribution



Odemira
MUNICÍPIO

MAPA | MAP

ODEMIRA



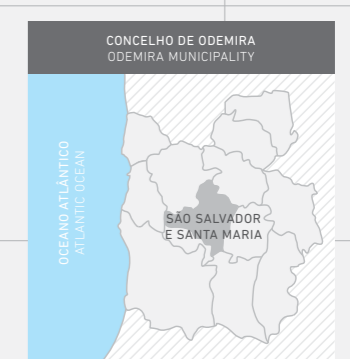
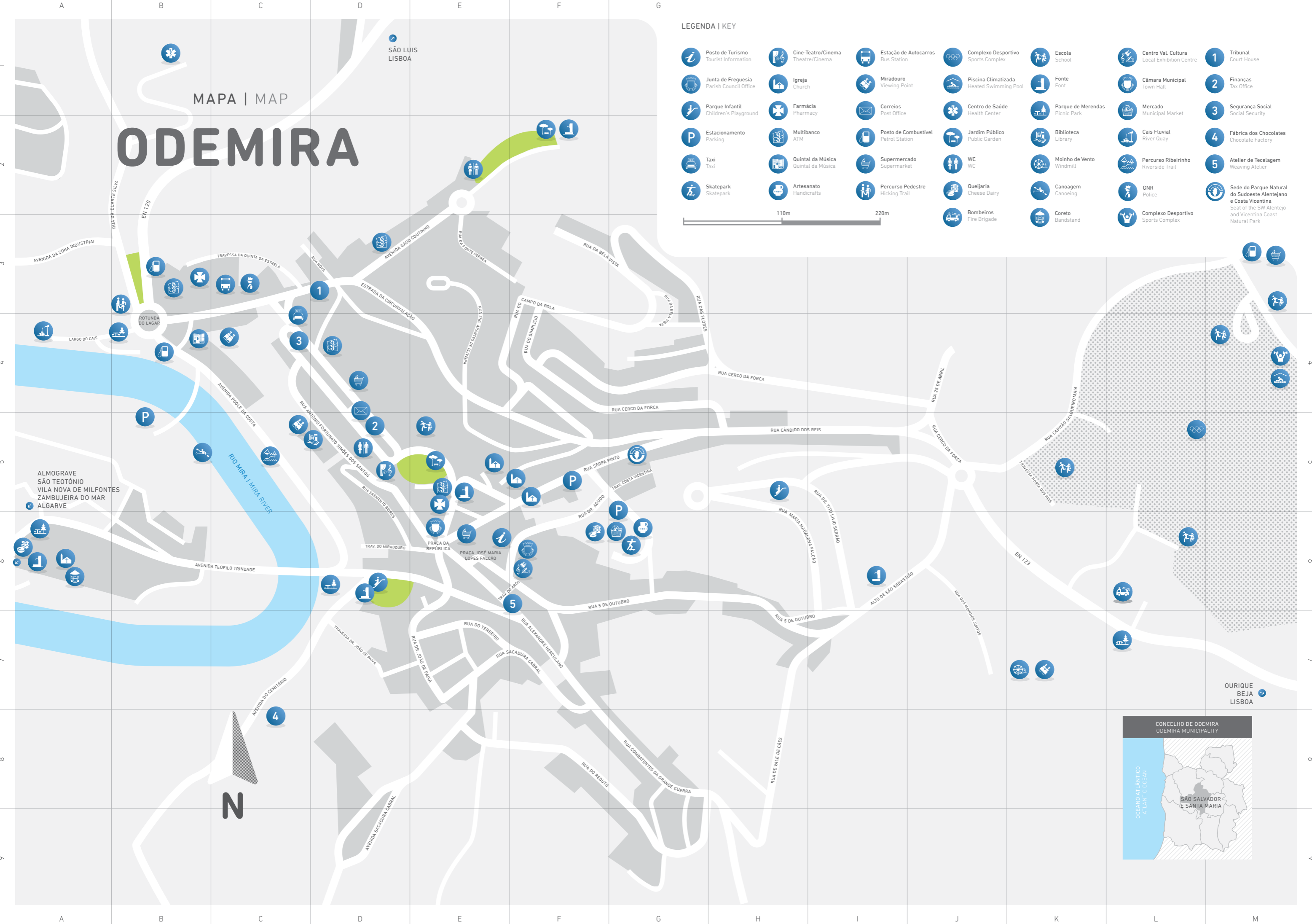
Odemira
MUNICÍPIO

MAPA | MAP

ODEMIRA

LEGENDA | KEY

- | | | | | | | |
|---|--|--|---|-----------------------------------|--|---|
| Posto de Turismo
Tourist Information | Cine-Teatro/Cinema
Theatre/Cinema | Estação de Autocarros
Bus Station | Complexo Desportivo
Sports Complex | Escola
School | Centro Val. Cultura
Local Exhibition Centre | Tribunal
Court House |
| Junta de Freguesia
Parish Council Office | Igreja
Church | Miradouro
Viewing Point | Piscina Climatizada
Heated Swimming Pool | Fonte
Font | Câmara Municipal
Town Hall | Finanças
Tax Office |
| Parque Infantil
Children's Playground | Farmácia
Pharmacy | Correios
Post Office | Centro de Saúde
Health Center | Parque de Merendas
Picnic Park | Mercado
Municipal Market | Segurança Social
Social Security |
| Estacionamento
Parking | Multibanco
ATM | Posto de Combustível
Petrol Station | Jardim Público
Public Garden | Biblioteca
Library | Cais Fluvial
River Quay | Fábrica de Chocolates
Chocolate Factory |
| Taxi
Taxi | Quintal da Música
Quintal da Música | Supermercado
Supermarket | WC
WC | Moinho de Vento
Windmill | Percurso Ribeirinho
Riverside Trail | Atelier de Tecelagem
Weaving Atelier |
| Skatepark
Skatepark | Artesanato
Handicrafts | Percurso Pedestre
Hiking Trail | Queijaria
Cheese Dairy | Canoagem
Canoeing | GNR
Police | Sede do Parque Natural do Sudoeste Alentejano e Costa Vicentina
Seat of the SW Alentejo and Vicentina Coast Natural Park |
| | | | Bombeiros
Fire Brigade | Coreto
Bandstand | | |



OURIQUE
BEJA
LISBOA