












LEGENDA

-  Limite da Área de Intervenção
-  Reserva Ecológica Nacional
-  Reserva Biogenética de Sagres
-  Reserva Agrícola Nacional
-  Domínio Público Hídrico
-  Proteção a Imóveis Classificados
-  Proteção a Faróis
-  Proteção a Marcos Geodésicos
-  Proteção a Postos da Guarda Fiscal
- RN

RF

Proteção à Estação Radionaval de Sagres / Radiofaróis VOR/DME
-  Proteção de Rodovias
-  Proteção às Áreas Florestais

Batimétrica 30

Projeto		SCT/20
Orçamento		
Verificação		
Aprovação		

PLANO

ESCALAS:

1:25 000

INSTITUTO DA CONSERVAÇÃO DA NATUREZA

PLANO DE ORDENAMENTO
DA ORLA COSTEIRA
ENTRE SINES E BURGÃO

PLANTA DE CONDICIONANTES

CONSULMAR

RISCO | PLANEAMENTO

DESENHO Nº Prod. RP 05194

0.0404.00/04

2.2

Substituído por: