







LEGENDA



- Sede de freguesia
 ⊙ Sede de concelho
 - - - - Limite de Freguesia
 ——— Limite de Concelho
 ■ ■ ■ Limite do PNSACV
 ——— Limite da Zona Costeira (2 km)

Regime de Protecção

Área Terrestre

-  Protecção total
 Protecção parcial I
 Protecção parcial II
 Protecção complementar I
 Protecção complementar II
 Área não sujeita a protecção

Área marinha e fluvial

- | | |
|---|----------------------|
|  | Protecção total |
| | Protecção parcial I |
| | Protecção completa |
|  | Protecção parcial II |

Áreas de intervenção específica (AIE)

AIE TERRESTRES

- [illegible]

 c. = Valorização do patrimônio cultural

- c.01 - Forte de dentro da ilha do Pessegueiro (Sines)
c.02 - Sítios de natureza histórica e arqueológica (anexo f)

 d. - Valorização do património edificado

- 001 - Zona de povoamento disperso
 - 002 - Torre (Bispo)
 - 003 - Torre de Pousa (Faria/Straus)
 - 004 - Fortalecimento (Odemira)
 - 005 - Rota de Azenha (Odemira)
 - 006 - Vale Eivo (Odemira)
 - 007 - Vale Buena (Odemira)
 - 008 - Travessa (Odemira)
 - 009 - Cumeado (Odemira)
 - 010 - Cumeado (Odemira)
 - 011 - Cumeado (Odemira)
 - 012 - Capela Nova (Odemira)
 - 013 - S. Pedro (Odemira)
 - 014 - Monte Novo da Fátima (Odemira)
 - 015 - S. Pedro (Odemira)
 - 016 - Vias (Odemira)
 - 017 - S. João de Barro (Odemira)
 - 018 - Samouçal (Odemira)
 - 019 - S. Bartolomeu (Odemira)
 - 020 - Estrelas (Odemira)
 - 021 - Lagoa de Barro (Odemira)
 - 022 - Fontinha (Odemira)
 - 023 - Alameda (Odemira)
 - 024 - Vale Figueira (Odemira)
 - 025 - Verdelândia (Odemira)
 - 026 - Silo do Rio (Aguçur)
 - 027 - Torre Salomé (Vila do Bispo)
 - 028 - Zona de povoamento disperso a norte de Vila Nova de Milfontes (Odemira)
 - 029 - Espigal (Aguçur)
 - 030 - Muralha (Vila do Bispo)
 - 032 - Meado (Vila do Bispo)
 - 033 - Cumeado (Vila do Bispo)
 - 034 - Vale da Taz e Patazeng (Odemira)
 - 035 - Avenida - Zona de povoamento disperso a norte de Alguçur (Aguçur)
 - 036 - Cumeado da Itárea (Vila do Bispo)
 - 037 - Cemitério (Vila do Bispo)
-  **Área do Perímetro de Rega do Alguçur**

Profundidades - Expressas em metros e referidas ao nível do Zero Hidrográfico (ZH) que fica situado abaixo do nível da Maré Astronômica Mais Baixa (BMmin).

