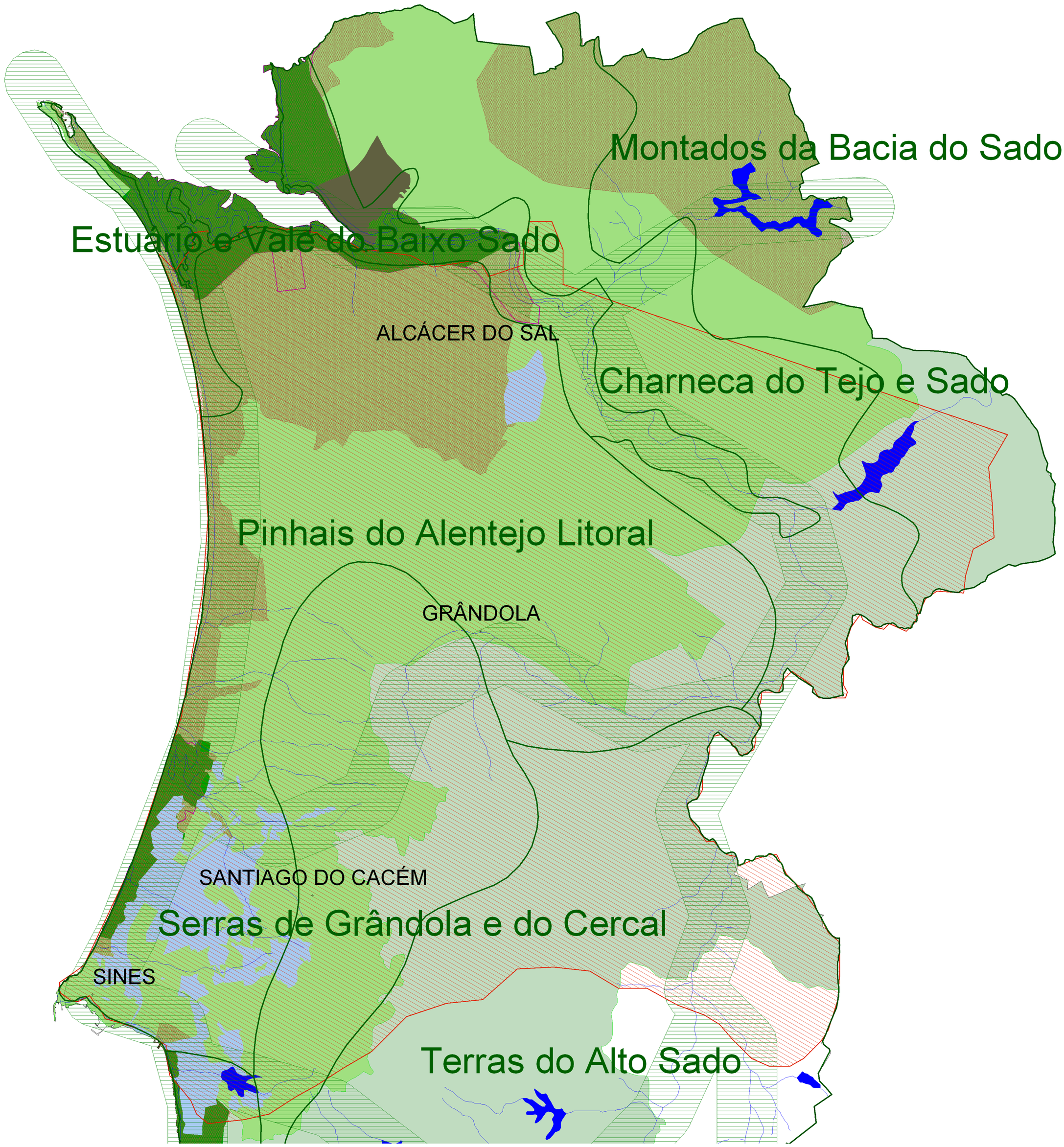

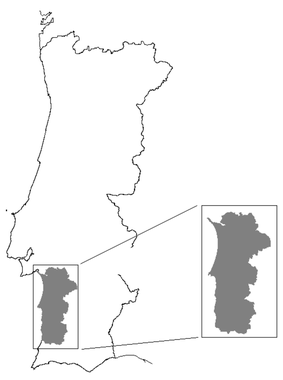

Legenda

Limites Administrativos

- Região PROF
- Sub-regiões Homogéneas
- Sede de distrito
- Sede de concelho

Hidrografia

- Albufeiras
- Principais rios e seus afluentes

Zonas Florestais relevantes

- Herdade do Monte Novo (Floresta Modelo)
- Mata Nacional de Valverde (Regime Florestal)
- Área Florestal de Sines

Zonas Sensíveis

- Sítios da lista nacional (Directiva habitats)
- Zona afectada (PROLUNP)
- Zona de restrição (PROLUNP)
- Corredores ecológicos
- Áreas críticas do ponto de vista da floresta contra incêndios
- Zona de protecção especial
- Faixas de gestão de combustível
- Áreas Protegidas

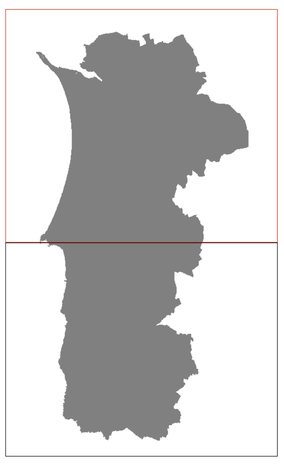

Ministério da Agricultura, do Desenvolvimento Rural e das Pescas
Direcção-Geral dos Recursos Florestais

PLANO REGIONAL DE ORDENAMENTO FLORESTAL DO ALENTEJO LITORAL

Título do Mapa:
MAPA SÍNTESE

Escala: 1/100 000	Nº da Carta 1	Data de Elaboração: Julho 2006	N

Projecção Rectangular de Gauss
Elipsoide de HAYFORD, DATUM LISBOA
Cordenadas HAYFORD-GAUSS, DATUM LISBOA (Ponto fictício)

Elaborado por: DGRF
Fontes: DGF (2003), DGF (2004), ICN (2004), IgeoE (s.d.)