

Edital N.º 66/2016

2ª Adenda à Toponímia de São Luís

Ricardo Filipe Nobre de Campos Marreiros Cardoso, Vereador da Câmara Municipal de Odemira: -----

Faz saber, que em Reunião Ordinária da Câmara Municipal, que teve lugar no dia 07 de julho de 2016, foi aprovada a segunda Adenda à Toponímia de São Luís, nomeadamente, a atribuição dos topónimos “Rua Moinho Toca do Mocho”, “Rua do Barranquinho”, “Rua da Moagem” e “Rua da Garatuja”, para as localidades de São Luís, Zambujeira e Lameiros, conforme plantas em anexo, sendo por este meio convidados todos os interessados, a apresentarem no Balcão Único de Atendimento Municipal deste Município, em qualquer dia útil e dentro do horário aberto ao público, por escrito e devidamente fundamentadas e documentadas, quaisquer reclamações a que se julguem com direito, no prazo de **15 dias úteis**, a contar da data do presente edital. -----


Para constar os devidos efeitos, publica-se este e outros de igual teor que vão ser afixados nos lugares públicos do costume. -----

Paços do Concelho de Odemira, 15 de julho de 2016

Por delegação de competências,

(Despacho n.º 402-A/2013)

O Vereador,



Ricardo Cardoso, Lic.

Handwritten notes and signatures in the top right corner, including a large stylized 'f', 'Mh', 'Mh', 'P.', 'Z', 'Dina', and another signature.

SEGUNDA ADENDA

TOPONÍMIA

SÃO LUÍS

Freguesia de São Luís

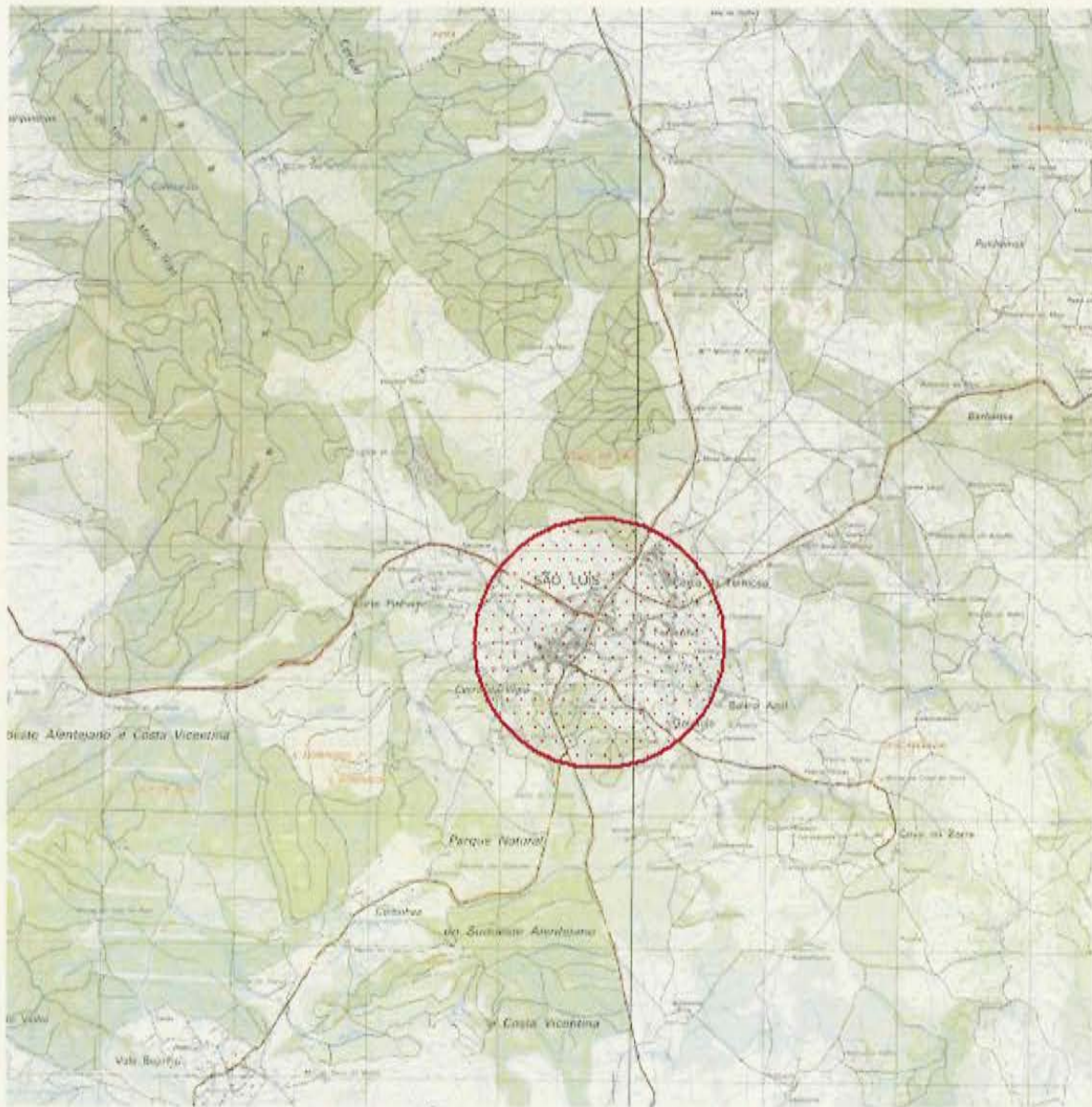
Handwritten notes and signatures on the right margin, including the words "Município" and "Logística" written vertically, and several illegible signatures.

ÍNDICE

1. Planta de Localização de São Luís
2. Planta de Toponímia
3. Quadro de Toponímia
4. Registo de Topónimos


M. S.
P.
R.
A.

1. PLANTA DE LOCALIZAÇÃO



[Handwritten signatures and initials in blue ink, including 'Mh', 'S', 'P.', 'P.', 'D.', and 'A']

2. PLANTA DE TOPONÍMIA



DIVISÃO DE INFRAESTRUTURAS E LOGÍSTICA

ASSUNTO

TOPONÍMIA DE SÃO LUÍS - ADENDA

VERIFIC.

TÉCNICO JÓNIA REIS

DATA JAN. 2016

ESCALA 1:3.000

N.º 1

Handwritten signatures and initials, including 'Jónia Reis' and 'D.ª Reis'.



Rua Dr. Fernando dos Santos Agudo
Praça Eça de Queiroz
Rua Fernando Pessoa
Rua da Padana

Rua José Afonso

Rua Catarina Eufémia

Rua da Boavista

Rua Nalpo da Pereira

Rua da Moagem

Rua da Garatuja



DIVISÃO DE INFRAESTRUTURAS E LOGÍSTICA

ASSUNTO

TOPONÍMIA DE SÃO LUÍS - ADENDA

VERIFIC.

TÉCNICO JÓNIA REIS

DATA JAN. 2016

ESCALA 1:3.500

N.º 1

[Handwritten signatures and initials]

3. QUADRO DE TOPONÍMIA

TOPÓNIMO	INÍCIO	FIM
RUA MOINHO TOCA DO MOCHO	PRAÇA CAMACHO COSTA	IMPASSE
RUA DO BARRANQUINHO	RUA MOINHO TOCA DO MOCHO	IMPASSE
RUA DA MOAGEM	RUA DA BOAVISTA	RUA DA GARATUJA
RUA DA GARATUJA	RUA DA MOAGEM	RUA MOINHO DA PEREIRA

[Handwritten signatures and initials]

**4. REGISTO DE TOPONÍMOS DA COMISSÃO DE
TOPONÍMIA DE SÃO LUIS
(CÓPIA DA ATA)**



Comissão de Toponímia

ATA Nº2

Aos dez dias do mês de Abril de dois mil e quinze, reuniu-se na sala de reuniões da Freguesia de S. Luís a Comissão de Toponímia da Freguesia, em representação da Junta de Freguesia o senhor Manuel de Jesus Campos, em representação da Assembleia de Freguesia o senhor David Jorge dos Reis Mansos e o senhor Manuel Augusto da Silva, cidadão residente indicado pela Junta de Freguesia.

A reunião iniciou-se com a finalidade de atribuir o nome a mais algumas ruas da aldeia de S. Luís e iniciar esse trabalho nos lugares da Freguesia começando por Lameiros e Zambujeira.

Ao fim de algumas horas de reunião, durante as quais se efectuaram algumas chamadas telefónicas no sentido de contactar alguns residentes para que se atribuisse o topónimo mais indicado para cada lugar. Chegou-se à seguinte conclusão:

- Em S. Luís:

- **Praça Dr. Álvaro Cunhal** – Situa-se no largo em frente da Junta de Freguesia e foi atribuída a designação de Praça de acordo com o art.º 2 alínea j) do Regulamento Municipal de Toponímia e Numeração de Polícia. - Natural de Coimbra, foi um político e escritor português, conhecido por ser um dos mais importantes resistentes no Estado Novo e ter dedicado a vida, à luta contra a ditadura fascista, estando por isso vários anos preso. Em 2013 comemorou-se o centenário do seu nascimento com diversas iniciativas no país, entre as quais a atribuição do seu nome a diversas ruas.

- **Rua Moinho Toca do Mocho** – Início na Rua dos Lameiros e foi atribuído a designação de rua, de acordo com o art.º2 alínea j) do Regulamento Municipal de Toponímia e Numeração de Polícia. – O nome justifica-se por dar acesso a um moinho antigo com esse nome.

- **Rua do Barranquinho** – Início na Rua dos Lameiros e foi atribuída a designação de Rua de acordo com o art.º2 alínea j) do Regulamento Municipal

Handwritten signatures and initials:
A vertical column of handwritten marks on the right side of the page, including a large stylized signature at the top, followed by initials 'MH', 'MS', and 'MS', and several other illegible signatures and initials.

de Toponímia e Numeração de Polícia- O nome justifica-se por ser a rua de acesso ao local designado por Barranquinho.

- **Rua da Moagem**- Início no cruzamento do final da Rua da Boavista e foi atribuída a designação de Rua de acordo com o art.º2 alínea j) do Regulamento Municipal de Toponímia e Numeração de Polícia. – O nome justifica-se por dar acesso a uma antiga moagem de cereais que já fechou.

- **Rua da Garatuja** – Início na Rua da Moagem e final na Rua Moinho da Pereira, foi atribuída a designação de Rua de acordo com o art.º2 alínea j) do Regulamento Municipal de Toponímia e Numeração de Polícia. – O nome justifica-se por estar no meio do lugar com esse nome.

- **Largo Taberna dos Lameiros**- Situa-se frente à taberna dos Lameiros no centro do povoamento, foi atribuída a designação de Largo de acordo com o art.º2 alínea j) do Regulamento Municipal de Toponímia e Numeração de Polícia. – O nome justifica-se por ser a zona central do povoamento e ali existe há dezenas de anos uma taberna das duas que havia antigamente.

- **Rua Ribeira dos Lameiros** – Situa-se entre as placas de localidade da E.M. 532, foi atribuída a designação de Rua de acordo com o art.º2 alínea j) do Regulamento Municipal de Toponímia e Numeração de Polícia. – O nome justifica-se por ser próxima das Ribeiras que dão o nome à localidade, sendo a principal via que atravessa os Lameiros.

- **Rua da Escola** – Situa-se entre a Rua Ribeira dos Lameiros e a Ribeira que limita a Freguesia em direcção a Vale Estacas, foi atribuída a designação de Rua de acordo com o art.º2 alínea j) do Regulamento Municipal de Toponímia e Numeração de Polícia. – O nome justifica-se por ser a Rua onde existia a Escola dos Lameiros.

- **Rua do Corgo** – situa-se entre o Largo da Taberna dos Lameiros e o depósito de água e foi atribuída a designação de Rua de acordo com o art.º2 alínea j) do Regulamento Municipal de Toponímia e Numeração de Polícia. – O nome justifica-se por atravessar a propriedade com o nome de corgo.

- Em Zambujeira:

- **Rua da Zambujeira** – Início na E.N 120 até final do povoamento e foi atribuída a designação de Rua de acordo com o art.º2 alínea j) do Regulamento Municipal de Toponímia e Numeração de Polícia. O nome justifica-se por atravessar a localidade com o mesmo nome.

- **Rua das Corguinhas** – Tem Início e fim na Rua da Zambujeira e foi atribuída a designação de Rua de acordo com o art.º2 alínea j) do Regulamento Municipal de Toponímia e Numeração de Polícia. O nome justifica-se porque tem um monte antigo com o nome de Corguinhas a meio da rua.

Handwritten notes and signatures in blue ink:
ML
ML S
P
Z
S
A

- **Rua Eugénio de Andrade** – Tem início na E.N. 120 e fim na Rua da Zambujeira e foi atribuída a designação de Rua de acordo com o art.º2 alínea j) do Regulamento Municipal de Toponímia e Numeração de Polícia. O nome justifica-se porque foi uma figura pública nacional, nasceu em 19/01/1923 e faleceu em 13/06/2005, tendo-se distinguido como poeta, escritor e tradutor, tendo recebido vários prémios e condecorações nacionais.

- **Beco Quinta Varginha** – Tem início na Rua da Zambujeira e foi atribuída a designação de Beco de acordo com o art.º2 alínea j) do Regulamento Municipal de Toponímia e Numeração de Polícia. O nome justifica-se porque termina num monte com o nome de Varginha.

- **Beco da Várzea** – Tem início na Rua da Zambujeira e foi atribuída a designação de Beco de acordo com o art.º2 alínea j) do Regulamento Municipal de Toponímia e Numeração de Polícia.

O nome justifica-se porque está implantado na propriedade com o mesmo nome.

A Comissão de Toponímia

Jamfo
David Manso
Rouffo

J
Mh
Wig
f.
R
Duro
f

Handwritten notes and signatures on the right margin, including a large stylized 'S' at the top, followed by 'M', 'S', 'P.', 'L.C.', 'R', 'D. Luis', and another signature.

TOPONÍMIA

RIBEIRA DOS LAMEIROS

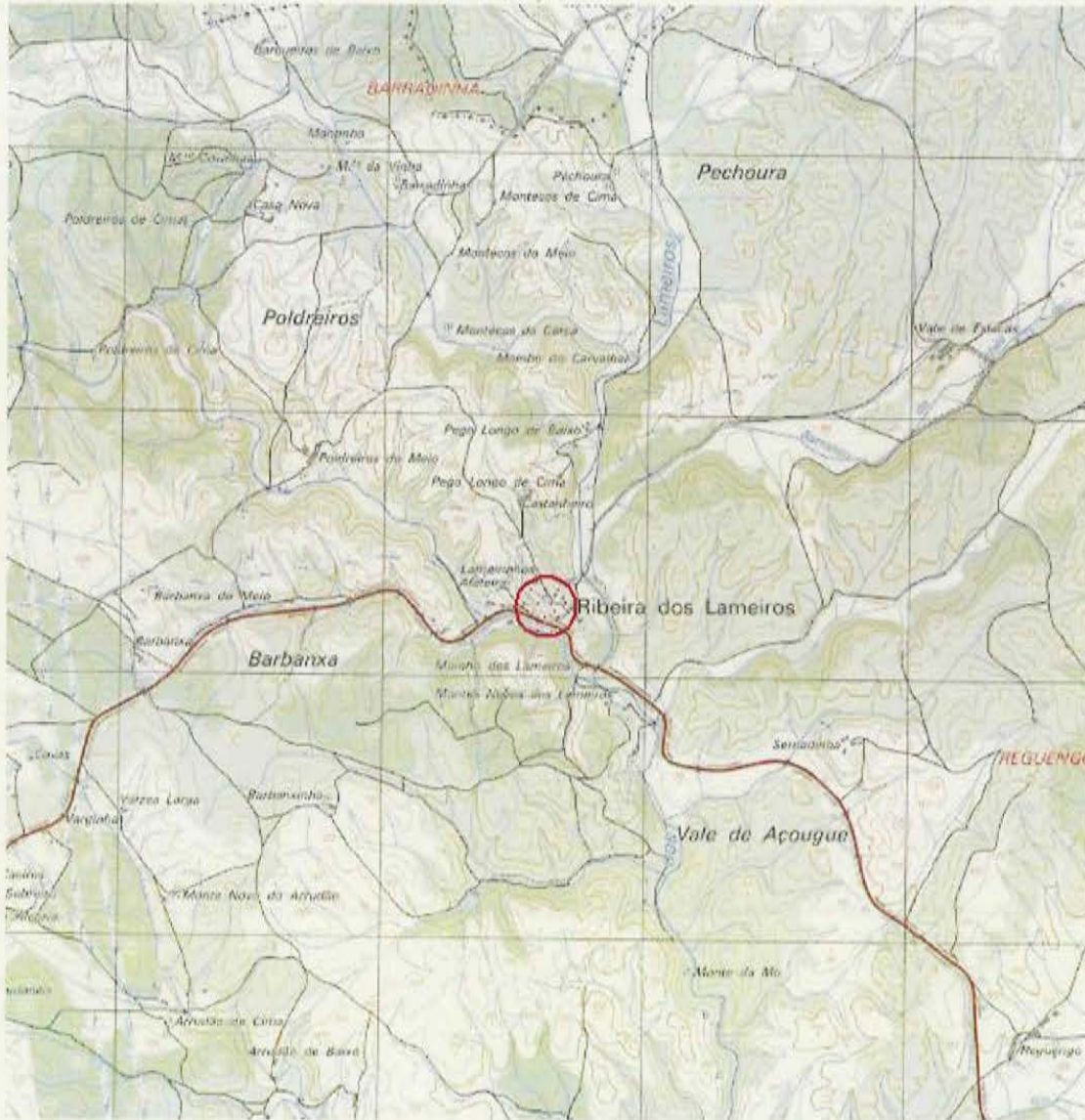
Freguesia de São Luís

Handwritten notes and signatures on the right margin, including the letters "MR" and "S" and several illegible signatures.

ÍNDICE

- 1. Planta de Localização da Ribeira dos Lameiros**
- 2. Planta de Toponímia**
- 3. Quadro de Toponímia**
- 4. Registo de Topónimos**

1. PLANTA DE LOCALIZAÇÃO



Handwritten notes and signatures on the right side of the page, including the name 'ULI' and several illegible signatures.

[Handwritten signatures and initials]

2. PLANTA DE TOPONÍMIA



		DIVISÃO DE INFRAESTRUTURAS E LOGÍSTICA					
ASSUNTO	TOPONÍMIA DE RIBEIRA DOS LAMEIROS - SÃO LUÍS						
VERIFIC.	TÉCNICO JÓNIA REIS	DATA	JAN. 2016	ESCALA	1:2.000	N.º	1

[Handwritten signatures and initials]

f
MP
S
P.
Z
D. Silva
J. H.
ULi

3. QUADRO DE TOPONÍMIA

TOPÓNIMO	INÍCIO	FIM
LARGO TABERNA DOS LAMEIROS	RUA DA ESCOLA	RUA DO CORGO
RUA RIBEIRA DOS LAMEIROS	E.M. 532	RUA DA ESCOLA
RUA DA ESCOLA	RUA RIBEIRA DOS LAMEIROS	IMPASSE
RUA DO CORGO	LARGO TABERNA DOS LAMEIROS	IMPASSE

[Handwritten signatures and initials in blue ink, including 'ML', 'S', 'P', 'HL', 'R', 'D', and 'L']

**4. REGISTO DE TOPONÍMOS DA COMISSÃO DE
TOPONÍMIA DE SÃO LUIS
(CÓPIA DA ATA)**



Comissão de Toponímia

ATA Nº2

Aos dez dias do mês de Abril de dois mil e quinze, reuniu-se na sala de reuniões da Freguesia de S. Luís a Comissão de Toponímia da Freguesia, em representação da Junta de Freguesia o senhor Manuel de Jesus Campos, em representação da Assembleia de Freguesia o senhor David Jorge dos Reis Mansos e o senhor Manuel Augusto da Silva, cidadão residente indicado pela Junta de Freguesia.

A reunião iniciou-se com a finalidade de atribuir o nome a mais algumas ruas da aldeia de S. Luís e iniciar esse trabalho nos lugares da Freguesia começando por Lameiros e Zambujeira.

Ao fim de algumas horas de reunião, durante as quais se efectuaram algumas chamadas telefónicas no sentido de contactar alguns residentes para que se atribísse o topónimo mais indicado para cada lugar. Chegou-se à seguinte conclusão:

- Em S. Luís:

- **Praça Dr. Álvaro Cunhal** – Situa-se no largo em frente da Junta de Freguesia e foi atribuída a designação de Praça de acordo com o art.º 2 alínea j) do Regulamento Municipal de Toponímia e Numeração de Polícia. - Natural de Coimbra, foi um político e escritor português, conhecido por ser um dos mais importantes resistentes no Estado Novo e ter dedicado a vida, à luta contra a ditadura fascista, estando por isso vários anos preso. Em 2013 comemorou-se o centenário do seu nascimento com diversas iniciativas no país, entre as quais a atribuição do seu nome a diversas ruas.

- **Rua Moinho Toca do Mocho** – Início na Rua dos Lameiros e foi atribuído a designação de rua, de acordo com o art.º2 alínea j) do Regulamento Municipal de Toponímia e Numeração de Polícia. – O nome justifica-se por dar acesso a um moinho antigo com esse nome.

- **Rua do Barranquinho** – Início na Rua dos Lameiros e foi atribuída a designação de Rua de acordo com o art.º2 alínea j) do Regulamento Municipal

MZ
S
P.
hc
P
D
J

de Toponímia e Numeração de Polícia- O nome justifica-se por ser a rua de acesso ao local designado por Barranquinho.

- **Rua da Moagem**- Início no cruzamento do final da Rua da Boavista e foi atribuída a designação de Rua de acordo com o art.º2 alínea j) do Regulamento Municipal de Toponímia e Numeração de Polícia. – O nome justifica-se por dar acesso a uma antiga moagem de cereais que já fechou.

- **Rua da Garatuja** – Início na Rua da Moagem e final na Rua Moinho da Pereira, foi atribuída a designação de Rua de acordo com o art.º2 alínea j) do Regulamento Municipal de Toponímia e Numeração de Polícia. – O nome justifica-se por estar no meio do lugar com esse nome.

- **Largo Taberna dos Lameiros**- Situa-se frente à taberna dos Lameiros no centro do povoamento, foi atribuída a designação de Largo de acordo com o art.º2 alínea j) do Regulamento Municipal de Toponímia e Numeração de Polícia. – O nome justifica-se por ser a zona central do povoamento e ali existe há dezenas de anos uma taberna das duas que havia antigamente.

- **Rua Ribeira dos Lameiros** – Situa-se entre as placas de localidade da E.M. 532, foi atribuída a designação de Rua de acordo com o art.º2 alínea j) do Regulamento Municipal de Toponímia e Numeração de Polícia. – O nome justifica-se por ser próxima das Ribeiras que dão o nome à localidade, sendo a principal via que atravessa os Lameiros.

- **Rua da Escola** – Situa-se entre a Rua Ribeira dos Lameiros e a Ribeira que limita a Freguesia em direcção a Vale Estacas, foi atribuída a designação de Rua de acordo com o art.º2 alínea j) do Regulamento Municipal de Toponímia e Numeração de Polícia. – O nome justifica-se por ser a Rua onde existia a Escola dos Lameiros.

- **Rua do Corgo** – situa-se entre o Largo da Taberna dos Lameiros e o depósito de água e foi atribuída a designação de Rua de acordo com o art.º2 alínea j) do Regulamento Municipal de Toponímia e Numeração de Polícia. – O nome justifica-se por atravessar a propriedade com o nome de corgo.

- Em Zambujeira:

- **Rua da Zambujeira** – Início na E.N 120 até final do povoamento e foi atribuída a designação de Rua de acordo com o art.º2 alínea j) do Regulamento Municipal de Toponímia e Numeração de Polícia. O nome justifica-se por atravessar a localidade com o mesmo nome.

- **Rua das Corguinhas** – Tem Início e fim na Rua da Zambujeira e foi atribuída a designação de Rua de acordo com o art.º2 alínea j) do Regulamento Municipal de Toponímia e Numeração de Polícia. O nome justifica-se porque tem um monte antigo com o nome de Corguinhas a meio da rua.

Handwritten notes in blue ink:
P
M
S
P.
L
Z
D
J

- **Rua Eugénio de Andrade** – Tem início na E.N. 120 e fim na Rua da Zambujeira e foi atribuída a designação de Rua de acordo com o art.º2 alínea j) do Regulamento Municipal de Toponímia e Numeração de Polícia. O nome justifica-se porque foi uma figura pública nacional, nasceu em 19/01/1923 e faleceu em 13/06/2005, tendo-se distinguido como poeta, escritor e tradutor, tendo recebido vários prémios e condecorações nacionais.

- **Beco Quinta Varginha** – Tem início na Rua da Zambujeira e foi atribuída a designação de Beco de acordo com o art.º2 alínea j) do Regulamento Municipal de Toponímia e Numeração de Polícia. O nome justifica-se porque termina num monte com o nome de Varginha.

- **Beco da Várzea** – Tem início na Rua da Zambujeira e foi atribuída a designação de Beco de acordo com o art.º2 alínea j) do Regulamento Municipal de Toponímia e Numeração de Polícia.

O nome justifica-se porque está implantado na propriedade com o mesmo nome.

A Comissão de Toponímia

David Manso
David Manso
Presidente

M. S.
Li. T.
P.
Al.

J
M
S
P.
Luí
P
D
A

TOPONÍMIA
ZAMBUJEIRA

Freguesia de São Luís

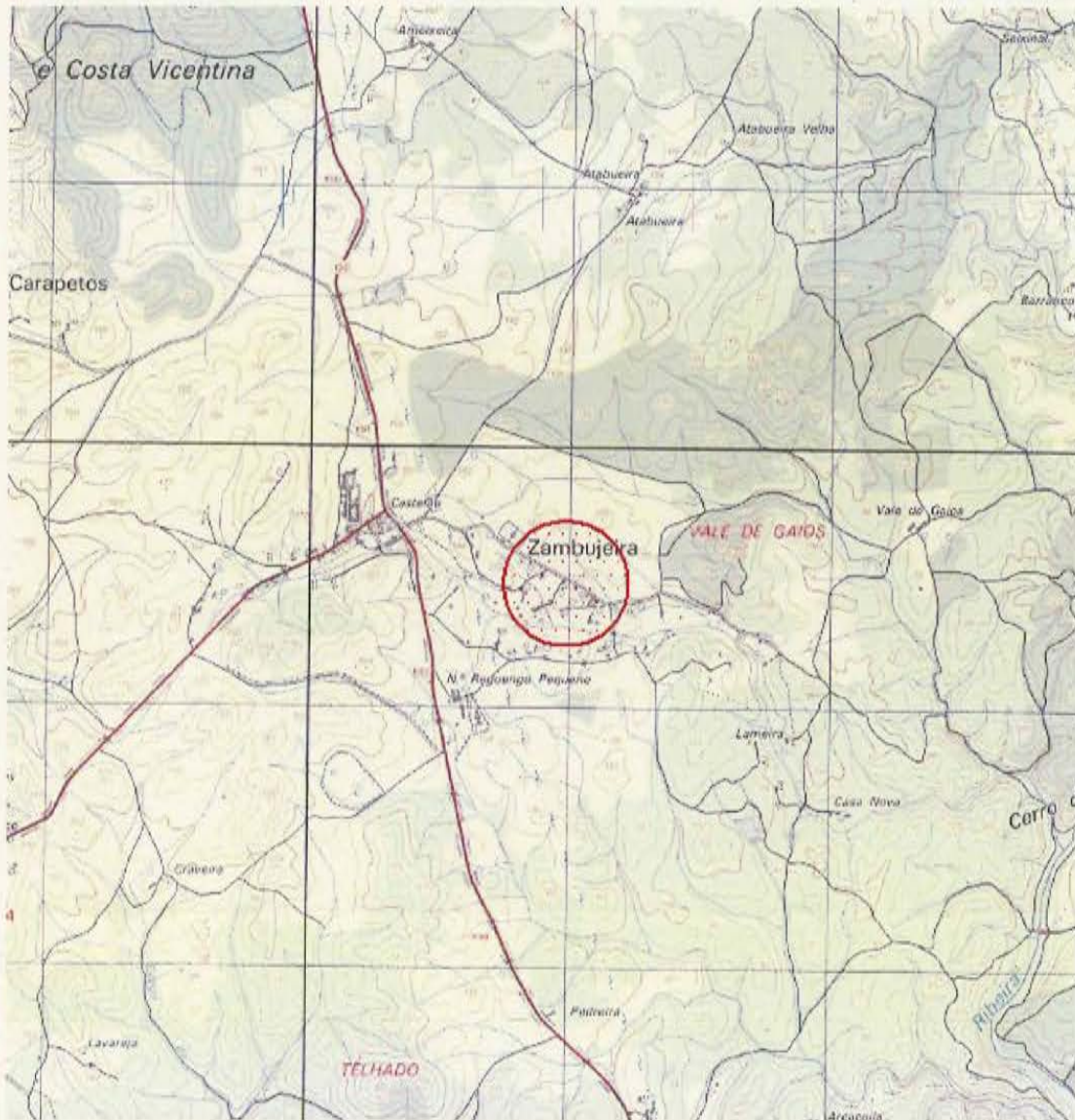
[Handwritten signatures and initials in blue ink, including 'MR', 'S', 'P. h.', 'P.', 'Diana', and 'S']

ÍNDICE

- 1. Planta de Localização da Zambujeira**
- 2. Planta de Toponímia**
- 3. Quadro de Toponímia**
- 4. Registo de Topónimos**

[Handwritten signatures and initials]

1. PLANTA DE LOCALIZAÇÃO



[Handwritten signatures and initials in blue ink]

2. PLANTA DE TOPONÍMIA



		DIVISÃO DE INFRAESTRUTURAS E LOGÍSTICA		
ASSUNTO	TOPONÍMIA DE ZAMBUJEIRA - SÃO LUÍS			
VERIFIC.	TÉCNICO	DATA	ESCALA	N.º
	JÓNIA REIS	JAN. 2016	1:4.000	1

Handwritten signatures and initials:
- A large signature in blue ink.
- Initials "J.R." in blue ink.
- Initials "D.M." in blue ink.
- Initials "P.E." in blue ink.

3. QUADRO DE TOPONÍMIA

TOPÓNIMO	INÍCIO	FIM
RUA DA ZAMBUJEIRA	E.N. 120	IMPASSE
RUA DAS CORGUINHAS	RUA DA ZAMBUJEIRA	RUA DA ZAMBUJEIRA
RUA EUGÉNIO DE ANDRADE	E.N. 120	RUA DA ZAMBUJEIRA
BECO QUINTA DA VARGINHA	RUA DA ZAMBUJEIRA	IMPASSE
BECO DA VÁRZEA	RUA DA ZAMBUJEIRA	IMPASSE

[Handwritten notes and signatures on the right margin]

Handwritten notes and signatures on the right margin, including the letters 'M', 'S', 'f.', 'M.', 'D.', and 'H'.

**4. REGISTO DE TOPONÍMOS DA COMISSÃO DE
TOPONÍMIA DE ZAMBUJEIRA
(CÓPIA DA ATA)**



Comissão de Toponímia

ATA Nº2

Aos dez dias do mês de Abril de dois mil e quinze, reuniu-se na sala de reuniões da Freguesia de S. Luís a Comissão de Toponímia da Freguesia, em representação da Junta de Freguesia o senhor Manuel de Jesus Campos, em representação da Assembleia de Freguesia o senhor David Jorge dos Reis Mansos e o senhor Manuel Augusto da Silva, cidadão residente indicado pela Junta de Freguesia.

A reunião iniciou-se com a finalidade de atribuir o nome a mais algumas ruas da aldeia de S. Luís e iniciar esse trabalho nos lugares da Freguesia começando por Lameiros e Zambujeira.

Ao fim de algumas horas de reunião, durante as quais se efectuaram algumas chamadas telefónicas no sentido de contactar alguns residentes para que se atribuisse o topónimo mais indicado para cada lugar. Chegou-se à seguinte conclusão:

- Em S. Luís:

- **Praça Dr. Álvaro Cunhal** – Situa-se no largo em frente da Junta de Freguesia e foi atribuída a designação de Praça de acordo com o art.º 2 alínea j) do Regulamento Municipal de Toponímia e Numeração de Polícia. - Natural de Coimbra, foi um político e escritor português, conhecido por ser um dos mais importantes resistentes no Estado Novo e ter dedicado a vida, à luta contra a ditadura fascista, estando por isso vários anos preso. Em 2013 comemorou-se o centenário do seu nascimento com diversas iniciativas no país, entre as quais a atribuição do seu nome a diversas ruas.

- **Rua Moinho Toca do Mocho** – Início na Rua dos Lameiros e foi atribuído a designação de rua, de acordo com o art.º2 alínea j) do Regulamento Municipal de Toponímia e Numeração de Polícia. – O nome justifica-se por dar acesso a um moinho antigo com esse nome.

- **Rua do Barranquinho** – Início na Rua dos Lameiros e foi atribuída a designação de Rua de acordo com o art.º2 alínea j) do Regulamento Municipal

Handwritten notes and signatures in blue ink on the right margin, including a large signature at the top and several initials or smaller signatures below.

de Toponímia e Numeração de Polícia- O nome justifica-se por ser a rua de acesso ao local designado por Barranquinho.

- **Rua da Moagem**- Início no cruzamento do final da Rua da Boavista e foi atribuída a designação de Rua de acordo com o art.º2 alínea j) do Regulamento Municipal de Toponímia e Numeração de Polícia. – O nome justifica-se por dar acesso a uma antiga moagem de cereais que já fechou.

- **Rua da Garatuja** – Início na Rua da Moagem e final na Rua Moinho da Pereira, foi atribuída a designação de Rua de acordo com o art.º2 alínea j) do Regulamento Municipal de Toponímia e Numeração de Polícia. – O nome justifica-se por estar no meio do lugar com esse nome.

- **Largo Taberna dos Lameiros**- Situa-se frente à taberna dos Lameiros no centro do povoamento, foi atribuída a designação de Largo de acordo com o art.º2 alínea j) do Regulamento Municipal de Toponímia e Numeração de Polícia. – O nome justifica-se por ser a zona central do povoamento e ali existe há dezenas de anos uma taberna das duas que havia antigamente.

- **Rua Ribeira dos Lameiros** – Situa-se entre as placas de localidade da E.M. 532, foi atribuída a designação de Rua de acordo com o art.º2 alínea j) do Regulamento Municipal de Toponímia e Numeração de Polícia. – O nome justifica-se por ser próxima das Ribeiras que dão o nome à localidade, sendo a principal via que atravessa os Lameiros.

- **Rua da Escola** – Situa-se entre a Rua Ribeira dos Lameiros e a Ribeira que limita a Freguesia em direcção a Vale Estacas, foi atribuída a designação de Rua de acordo com o art.º2 alínea j) do Regulamento Municipal de Toponímia e Numeração de Polícia. – O nome justifica-se por ser a Rua onde existia a Escola dos Lameiros.

- **Rua do Corgo** – situa-se entre o Largo da Taberna dos Lameiros e o depósito de água e foi atribuída a designação de Rua de acordo com o art.º2 alínea j) do Regulamento Municipal de Toponímia e Numeração de Polícia. – O nome justifica-se por atravessar a propriedade com o nome de corgo.

- Em Zambujeira:

- **Rua da Zambujeira** – Início na E.N 120 até final do povoamento e foi atribuída a designação de Rua de acordo com o art.º2 alínea j) do Regulamento Municipal de Toponímia e Numeração de Polícia. O nome justifica-se por atravessar a localidade com o mesmo nome.

- **Rua das Corguinhas** – Tem Início e fim na Rua da Zambujeira e foi atribuída a designação de Rua de acordo com o art.º2 alínea j) do Regulamento Municipal de Toponímia e Numeração de Polícia. O nome justifica-se porque tem um monte antigo com o nome de Corguinhas a meio da rua.

Handwritten notes and signatures on the right margin, including the name "M. S. P." and other illegible markings.

- **Rua Eugénio de Andrade** – Tem início na E.N. 120 e fim na Rua da Zambujeira e foi atribuída a designação de Rua de acordo com o art.º2 alínea j) do Regulamento Municipal de Toponímia e Numeração de Polícia. O nome justifica-se porque foi uma figura pública nacional, nasceu em 19/01/1923 e faleceu em 13/06/2005, tendo-se distinguido como poeta, escritor e tradutor, tendo recebido vários prémios e condecorações nacionais.

- **Beco Quinta Varginha** – Tem início na Rua da Zambujeira e foi atribuída a designação de Beco de acordo com o art.º2 alínea j) do Regulamento Municipal de Toponímia e Numeração de Polícia. O nome justifica-se porque termina num monte com o nome de Varginha.

- **Beco da Várzea** – Tem início na Rua da Zambujeira e foi atribuída a designação de Beco de acordo com o art.º2 alínea j) do Regulamento Municipal de Toponímia e Numeração de Polícia.

O nome justifica-se porque está implantado na propriedade com o mesmo nome.

A Comissão de Toponímia

David Manso
David Manso
David Manso

Mh
z
F. Uli
Z
David
f