







LOTE	ÁREA DOS LOTES	N.º DE FOGOS	LUGARES ESTACIONAM.	N.º PISOS	I.O.L.	I.U.L.	USO	ÁREA DE CONSTR.
LOTE 1	1975.00m ²	1	1	2	0.20	0.30	HABT.	592.50m ²
LOTE 2	336.00m ²	2	2	2	0.50	0.80	HABT.	268.80m ²
LOTE 3	375.00m ²	2	2	2	0.50	0.80	HABT.	300.00m ²
LOTE 4	336.00m ²	2	2	2	0.50	0.80	HABT.	268.80m ²
LOTE 5	336.00m ²	2	2	2	0.50	0.80	HABT.	268.80m ²
LOTE 6	336.00m ²	2	2	2	0.50	0.80	HABT.	268.80m ²
LOTE 7	336.00m ²	2	2	2	0.50	0.80	HABT.	268.80m ²
LOTE 8	336.00m ²	2	2	2	0.50	0.80	HABT.	268.80m ²
LOTE 9	336.00m ²	2	2	2	0.50	0.80	HABT.	268.80m ²
LOTE 10	336.00m ²	2	2	2	0.50	0.80	HABT.	268.80m ²
LOTE 11	336.00m ²	2	2	2	0.50	0.80	HABT.	268.80m ²
LOTE 12	1990.00m ²	1	1	2	0.20	0.30	HABT.	600.00m ²
TOTAL	7373.00m ²	22	22					3911.70m ²

Área total da propriedade 29.000,00m²
 Área do terreno a destacar da propriedade rústica 11.490,00m²
 Área cedida domínio público (passeios, acessos e zona verde) 4.117,00m²
 Área restante não urbanizada 17.510,00m² = 1,7510ha

-  Passeios
-  Zona Verde
-  Limite Implantação das Moradias
-  Limite do Terreno
-  Caixa de Esgoto Dom.
-  Poste eléctrico

APROVADO
 Descreção de 21.06.01


Téc. Responsável José Águas eng. téc. civil Inscr. CMD nº 447	Projecto LOTEAMENTO - DESENHO URBANO Av. das Águas BOAVISTA DOS PINHEIROS	Requerente Fernanda Silva
Data JAN. 2001	Resumo PLANTA SINTESE	Escala 1/500
		Desenho Nº 2