

PROJECTO DE LOTEAMENTO DE FERNANDO DOS SANTOS AGUDO - HERDADE DO
NOVO REGUENGO - S. LUIS.



MEMÓRIA DESCRITIVA E JUSTIFICATIVA

Localização - A parcela de terreno a desanexar do prédio rústico denominado Herdade do Novo Reguengo com a área de 193,2000 ha, freguesia de S. Luis, confronta de Norte e Poente com carrasqueira, de Nascente com Manuel Inácio, e Sul com caminho público.

Pretende-se com este estudo desanexar do prédio rústico, um talhão de terreno com a área de 164,40 m² que constituirá os lotes nº1 e nº2 os quais têm implantadas duas habitações que são benfeiturias dos promitentes compradores do terreno onde as mesmas se situam. O lote nº1 será adquirido por José Maria e o lote nº2 por Antónia Maria de Campos.

O acesso aos lotes far-se-á através do caminho público existente.

A rede de esgotos será conduzida através de conveniente tubagem dirigida para fossa séptica. O abastecimento de água será conduzido de cisterna.

O Técnico Inscrito, n.º 150

Silvestre

40600
QUARENTA
ESQUOBA



ESQ. 1-25000

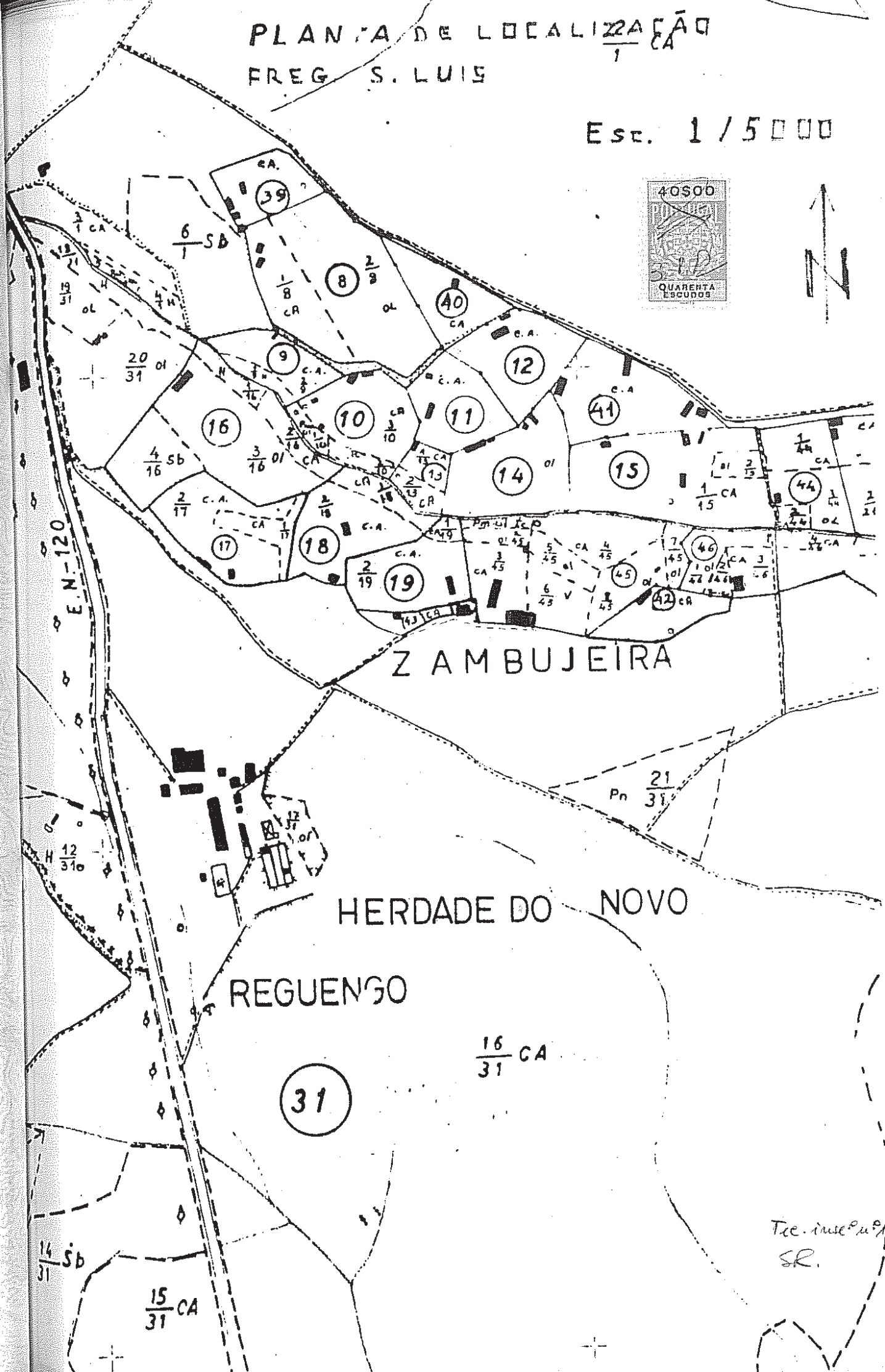
PLANTA DE LOCALIZAÇÃO
FREGUESIA DE S. MARIA



150
DA CASCA
S. Maria

PLANTA DE LOCALIZAÇÃO
FREG. S. LUIS

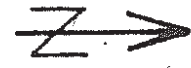
Esc. 1/5000



ZAMBUJEIRA

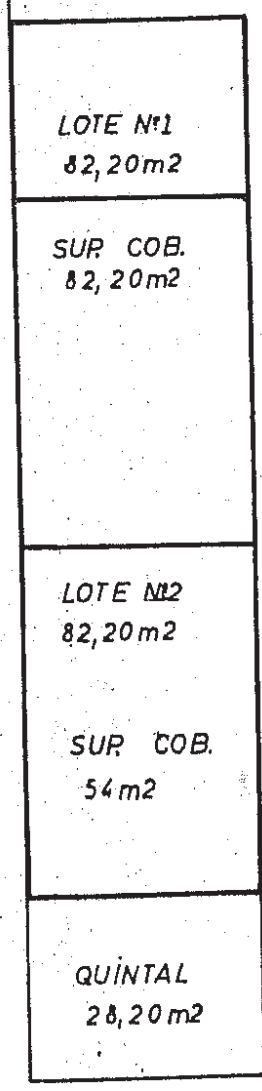
HERDADE DO NOVO
REGUENGO

Tec. insc. n.º 150
SR.



CASTELÃO

CARRASQUEIRA



RUA PÚBLICA

CARRASQUEIRA

MANUEL INÁCIO

PROJECTO DE LOTEAMENTO

ZAMBUJEIRA DO CAS TELÃO
HERD DO NOVO REGUENGO

REQ. FERNANDO [REDACTED] AGUDO

Tec. insc.º n.º 150
Silvestre Rato

ESC. 1/200