

APROVADO  
 Despacho de 4/16/09

# Alteração

de Alvará de Loteamento

Atanásio - S. Teotónio

# Odemira

Requerente

José [redacted] Rosendo

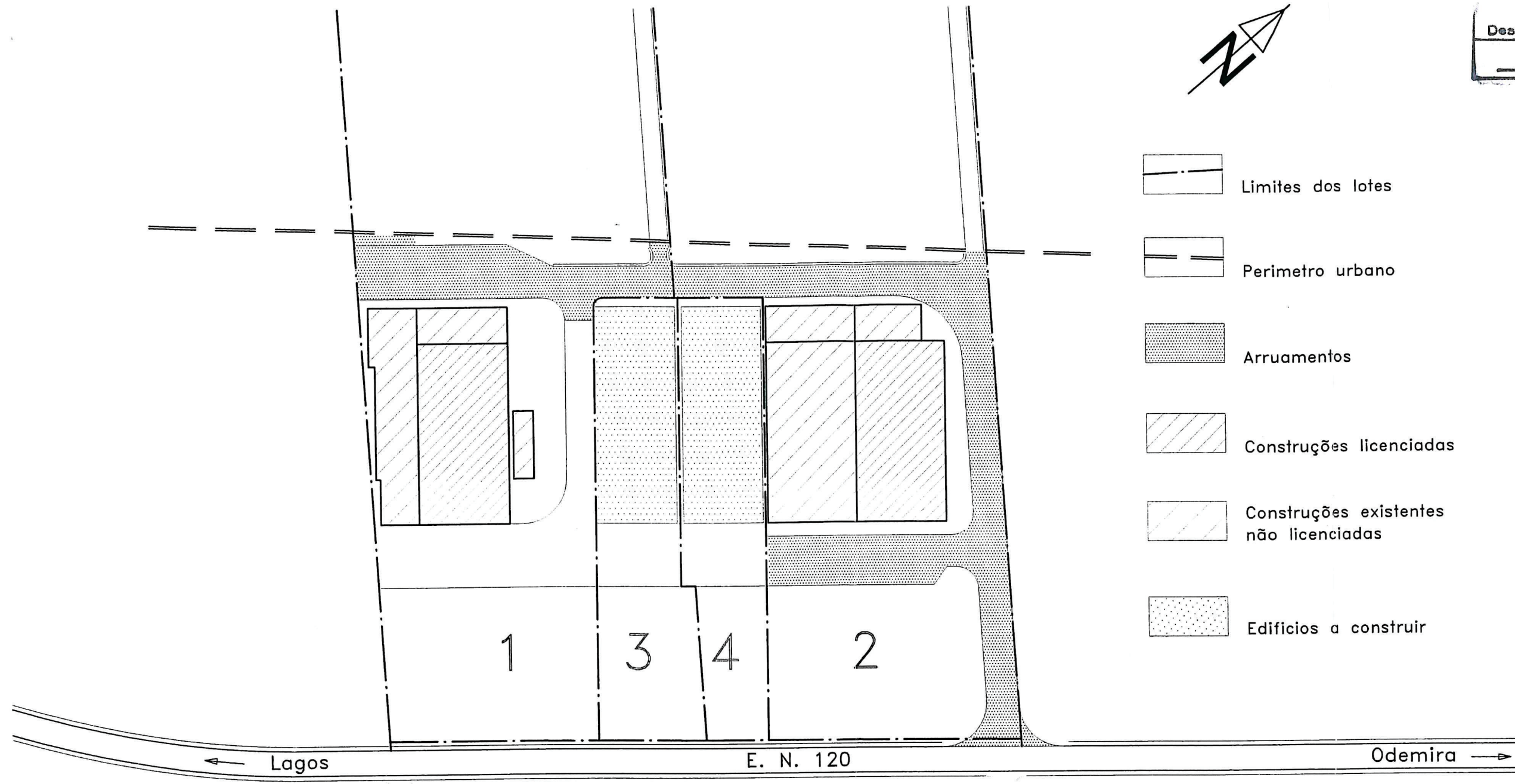
e







Fernando [redacted] Maria

Projecto

**Arquitectura**

Projectou



-  Limites dos lotes
-  Perimetro urbano
-  Arruamentos
-  Construções licenciadas
-  Construções existentes não licenciadas
-  Edifícios a construir

## EDIFICAÇÃO - QUADRO SINTESE (proposto)

### DADOS URBANISTICOS

	Lote 1	Lote 2	Lote 3	Lote 4	Total
Área de intervenção	18.709	18.709	1.990	1.678	41.086
Área abrangida pelo Perimetro Urbano	15.500				15.500
Área restante	12.793	12.793			25.586
Área de implantação	1.550	1.800	828	800	4.978
Área bruta total	1.750	1.800	1.250	1.200	6.000
Afectação	Industria	Industria	Industria	Industria	
Indice de ocupação	$\frac{\text{Área de construção}}{\text{Área urbanizável (área abrangida pelo Perimetro Urbano)}} = \frac{4.978}{15.500} = 0,32$				
Indice de utilização bruto	$\frac{\text{Área de construção}}{\text{Área urbanizável (área abrangida pelo Perimetro Urbano)}} = \frac{6.000}{15.500} = 0,39$				

## Planta de sintese

**\*Proposta\***

Aditamento - Abril 2009

Data	Escala
Julho 2008	1 : 1000
Desenhou	Desenho n°