



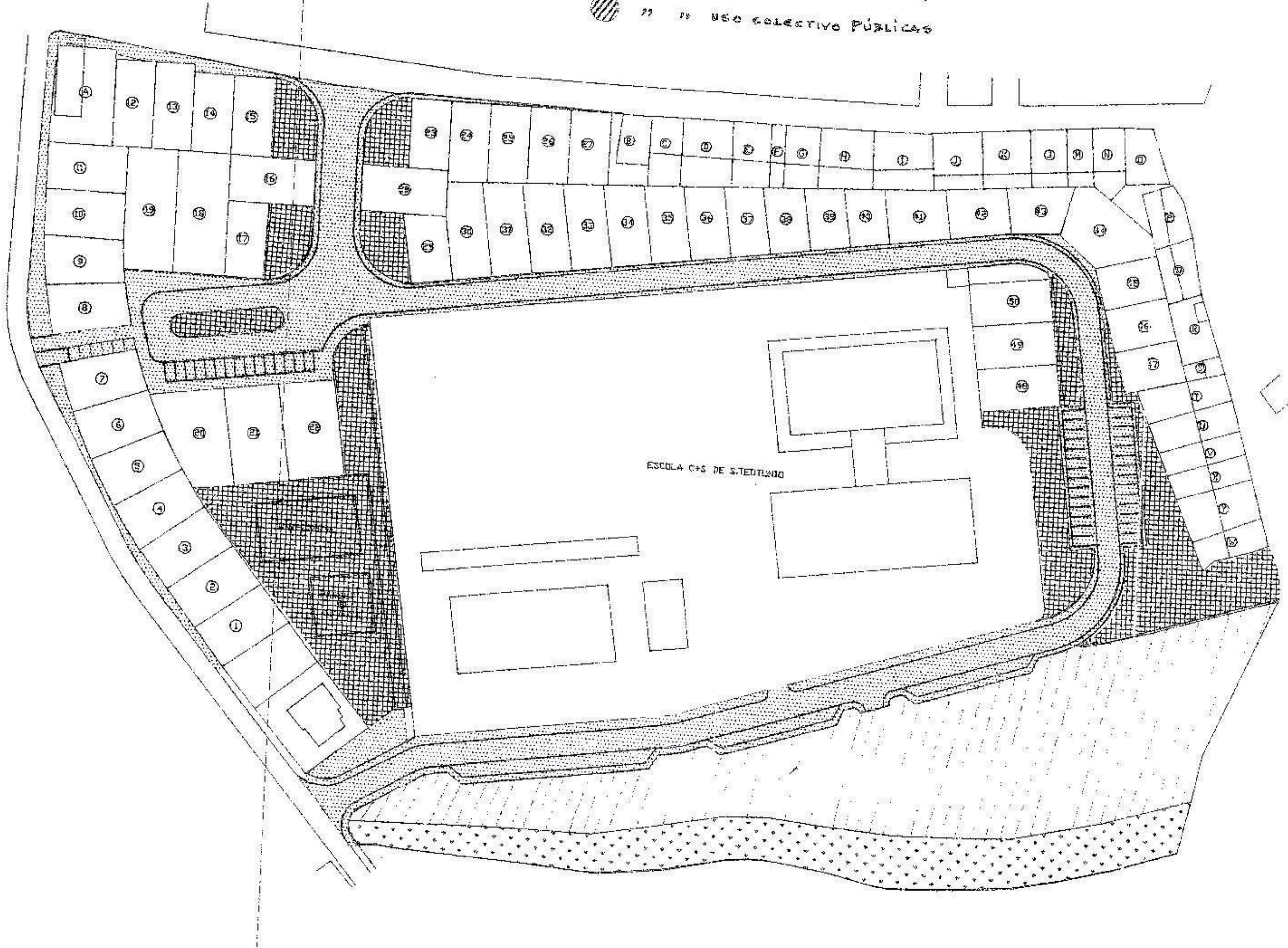



-  ZONA DE PROTECÇÃO À LINHA DE ÁGUA
-  ÁREA DE PAVIMENTOS, INC. PASSEIOS
-  ZONAS VERDES PÚBLICAS
-  USO COLECTIVO PÚBLICAS



APROVADO

SEVIMIA DE 25.11.1992

PROJETO	LOTEAMENTO DE UM TERRENO URBANO	
LOCAL	CERCA DO CAIXEIRO RUAS DO PASSAL E POUCA-FARINHA S. TEOFILO	
REQUER.	MANUEL [REDACTED] [REDACTED] FIGUEIRA	
DESENHO	PLANTA DE CEDENCIAS	
ESC.	1:2.000	
FASE	ARQUIT.	NUM. 8
SUB 2		
SUB 1		
ASSINATURA		
DATA	OUT.95	

H 27
A