ANEXO 2 – CARTA DOS TIPOS DE HABITAT

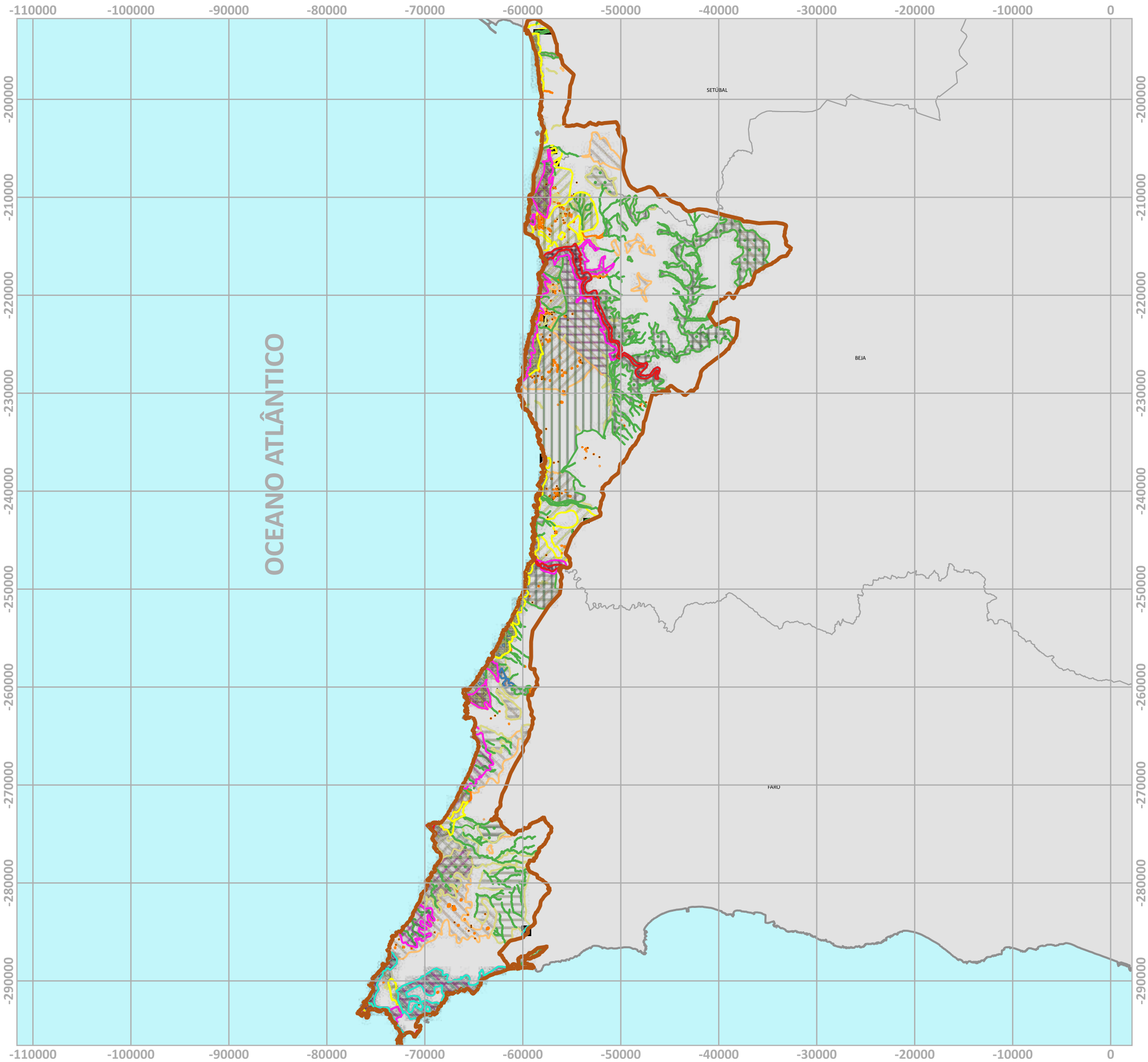

Legenda

Limites Administrativos

- Portugal
- Distritos

Zona Especial de Conservação

- Área Terrestre da ZEC Costa Sudoeste

Tipos de Habitat (habitat alvo assinalados com [])

1130	1320	[2150]	3110/[3120]	[5210]	6430	92A0
[1140]	1410	2190	[3170]	[5330]	8220	9330
1150	1420	[2230]	3290	6210	8310	
1240	2110	[2250]	4020	[6220]	91E0	
1310	2120	[2260]	[4030]	6310	[9240]	
	[2130]	[2270]	[5140]	[6410]/6420	9260	

MINISTÉRIO DO AMBIENTE E TRANSIÇÃO ENERGÉTICA
Instituto da Conservação da Natureza e das Florestas, I.P.

Plano de Gestão | ZEC Costa Sudoeste

PEÇA GRÁFICA N.º 2

Designação: Carta dos Tipos de Habitat da ZEC Costa Sudoeste

Data de edição: 2022-03-17 | **Sistema de Referência: ETRS89/Portugal TM06**

Fontes: CAOP 2016, ICNF 2019, CIMAL 2015 e SPB 2021

N

1:410 000

ICNF Instituto da Conservação da Natureza e das Florestas | REPÚBLICA PORTUGUESA | POSEUR | PORTUGAL 2020 | UNIÃO EUROPEIA | FUNDO AMBIENTAL | território XXI | Floradata

Legenda

Limites Administrativos

- Portugal
- Distritos

Zona Especial de Conservação

- Área da ZEC Costa Sudoeste

Tipos de Habitat (habitat alvo assinalados com [])

1130	1410	2190	[3170]	6210	91E0
[1140]	1420	[2230]	3290	[6220]	[9240]
1150	2110	[2250]	4020	6310	9260
1240	2120	[2260]	[4030]	[6410]/6420	92A0
1310	[2130]	[2270]	[5140]	6430	9330
1320	[2150]	3110/[3120]	[5210]	8220	
			[5330]	8310	

MINISTÉRIO DO AMBIENTE E TRANSIÇÃO ENERGÉTICA
Instituto da Conservação da Natureza e das Florestas, I.P.

Plano de Gestão | ZEC Costa Sudoeste

PEÇA GRÁFICA N.º 2.1

Designação: Carta dos Tipos de Habitat da ZEC Costa Sudoeste

Data de edição: 2022-03-17 | **Sistema de Referência: ETRS89/Portugal TM06**

Fontes: CAOP 2016, ICNF 2019, CIMAL 2015, SPB 2021 e Serviço WMS-Ortofotomapas 2015 (DGT 2018)

N

1:25 000

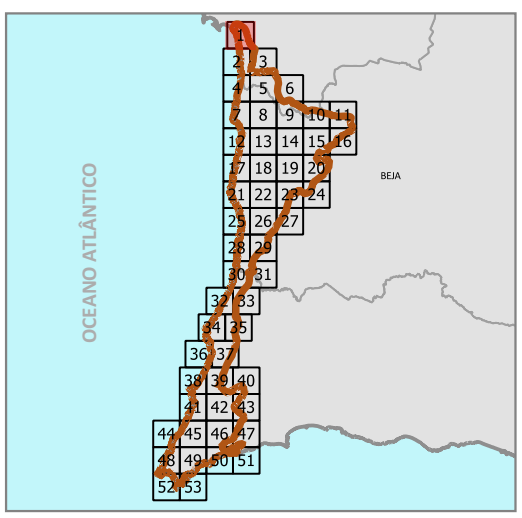

Legenda

Limites Administrativos

- Portugal
- Distritos

Zona Especial de Conservação

- Área da ZEC Costa Sudoeste

Tipos de Habitat (habitat alvo assinalados com [])

1130	1410	2190	[3170]	6210	91E0
[1140]	1420	[2230]	3290	[6220]	[9240]
1150	2110	[2250]	4020	6310	9260
1240	2120	[2260]	[4030]	[6410]/6420	92A0
1310	[2130]	[2270]	[5140]	6430	9330
1320	[2150]	3110/[3120]	[5210]	8220	
			[5330]	8310	

MINISTÉRIO DO AMBIENTE E TRANSIÇÃO ENERGÉTICA
Instituto da Conservação da Natureza e das Florestas, I.P.

Plano de Gestão | ZEC Costa Sudoeste

PEÇA GRÁFICA N.º 2.2

Designação: Carta dos Tipos de Habitat da ZEC Costa Sudoeste

Data de edição: 2022-03-17 | **Sistema de Referência: ETRS89/Portugal TM06**

Fontes: CAOP 2016, ICNF 2019, CIMAL 2015, SPB 2021 e Serviço WMS-Ortofotomapas 2015 (DGT 2018)

N

1:25 000

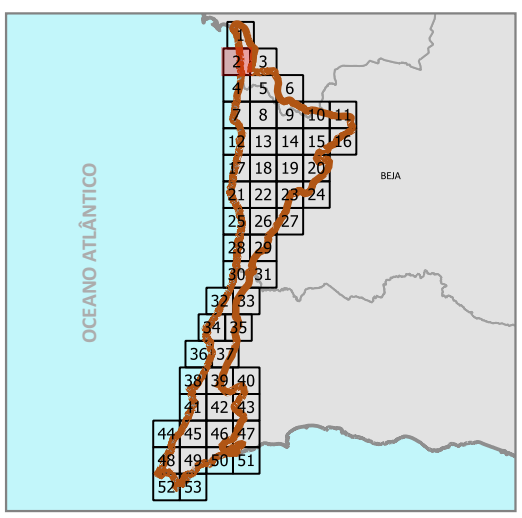

Legenda

Limites Administrativos

- Portugal
- Distritos

Zona Especial de Conservação

- Área da ZEC Costa Sudoeste

Tipos de Habitat (habitat alvo assinalados com [])

1130	1410	2190	[3170]	6210	91E0
[1140]	1420	[2230]	3290	[6220]	[9240]
1150	2110	[2250]	4020	6310	9260
1240	2120	[2260]	[4030]	[6410]/6420	92A0
1310	[2130]	[2270]	[5140]	6430	9330
1320	[2150]	3110/[3120]	[5210]	8220	
			[5330]	8310	

MINISTÉRIO DO AMBIENTE E TRANSIÇÃO ENERGÉTICA
Instituto da Conservação da Natureza e das Florestas, I.P.

Plano de Gestão | ZEC Costa Sudoeste

PEÇA GRÁFICA N.º 2.3

Designação: Carta dos Tipos de Habitat da ZEC Costa Sudoeste

Data de edição: 2022-03-17 | **Sistema de Referência: ETRS89/Portugal TM06**

Fontes: CAOP 2016, ICNF 2019, CIMAL 2015, SPB 2021 e Serviço WMS-Ortofotomapas 2015 (DGT 2018)

N

1:25 000

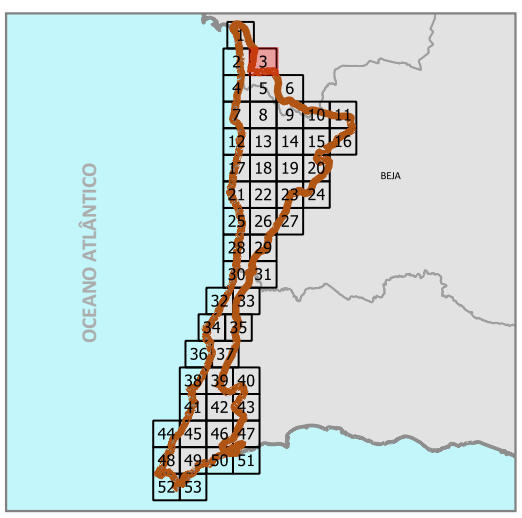

Legenda

Limites Administrativos

- Portugal
- Distritos

Zona Especial de Conservação

- Área da ZEC Costa Sudoeste

Tipos de Habitat (habitat alvo assinalados com [])

1130	1410	2190	[3170]	6210	91E0
[1140]	1420	[2230]	3290	[6220]	[9240]
1150	2110	[2250]	4020	6310	9260
1240	2120	[2260]	[4030]	[6410]/6420	92A0
1310	[2130]	[2270]	[5140]	6430	9330
1320	[2150]	3110/[3120]	[5210]	8220	
			[5330]	8310	

MINISTÉRIO DO AMBIENTE E TRANSIÇÃO ENERGÉTICA
Instituto da Conservação da Natureza e das Florestas, I.P.

Plano de Gestão | ZEC Costa Sudoeste

PEÇA GRÁFICA N.º 2.4

Designação: Carta dos Tipos de Habitat da ZEC Costa Sudoeste

Data de edição: 2022-03-17 | **Sistema de Referência: ETRS89/Portugal TM06**

Fontes: CAOP 2016, ICNF 2019, CIMAL 2015, SPB 2021 e Serviço WMS-Ortofotomapas 2015 (DGT 2018)

N

1:25 000

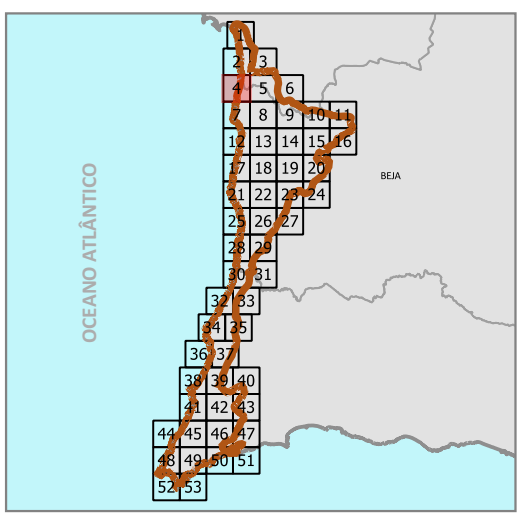

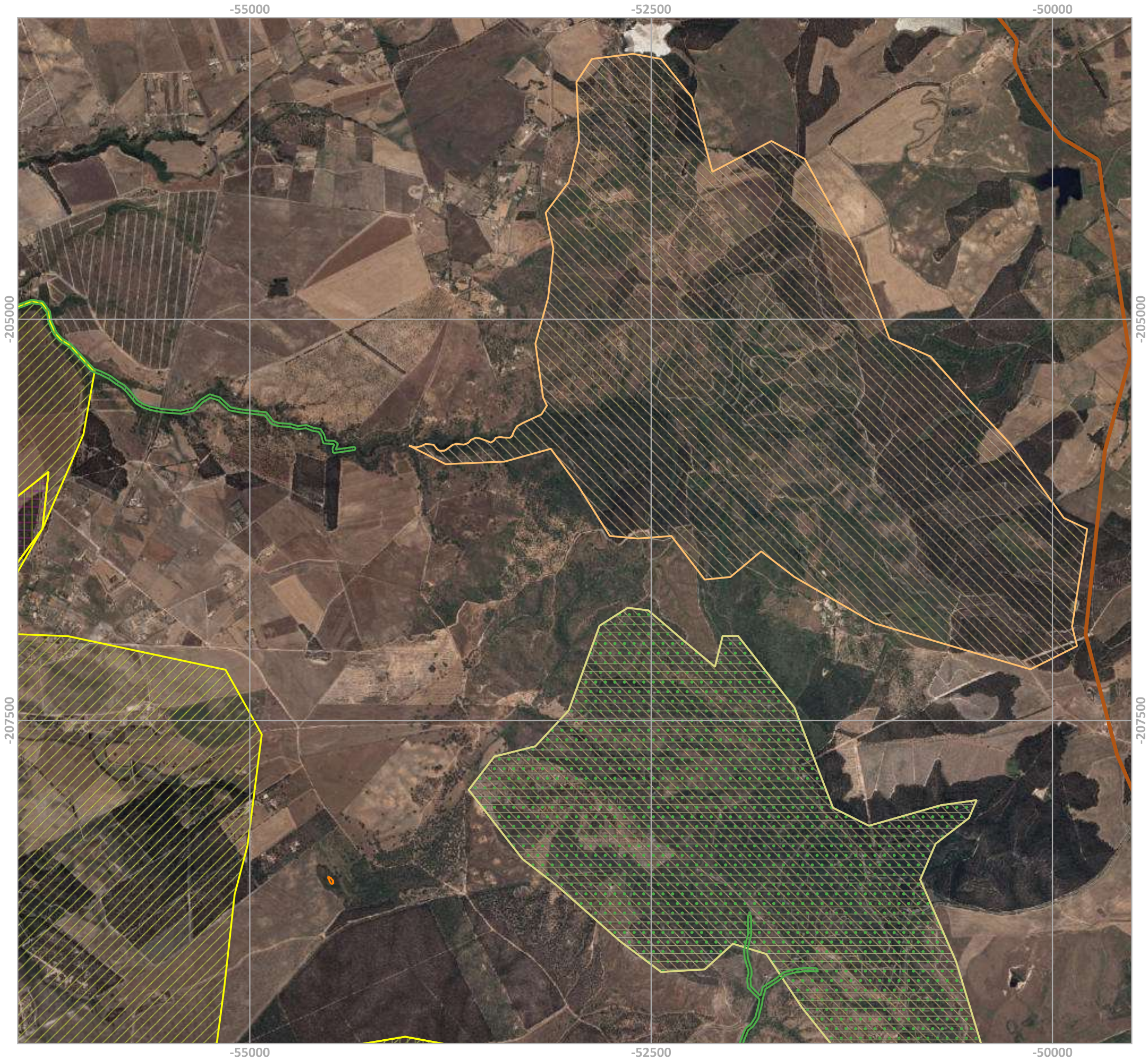

Legenda

Limites Administrativos

- Portugal
- Distritos

Zona Especial de Conservação

- Área da ZEC Costa Sudoeste

Tipos de Habitat (habitat alvo assinalados com [])

1130	1410	2190	[3170]	6210	91E0
[1140]	1420	[2230]	3290	[6220]	[9240]
1150	2110	[2250]	4020	6310	9260
1240	2120	[2260]	[4030]	[6410]/6420	92A0
1310	[2130]	[2270]	[5140]	6430	9330
1320	[2150]	3110/[3120]	[5210]	8220	
			[5330]	8310	

MINISTÉRIO DO AMBIENTE E TRANSIÇÃO ENERGÉTICA
Instituto da Conservação da Natureza e das Florestas, I.P.

Plano de Gestão | ZEC Costa Sudoeste

PEÇA GRÁFICA N.º 2.5

Designação: Carta dos Tipos de Habitat da ZEC Costa Sudoeste

Data de edição: 2022-03-17 | **Sistema de Referência: ETRS89/Portugal TM06**

Fontes: CAOP 2016, ICNF 2019, CIMAL 2015, SPB 2021 e Serviço WMS-Ortofotomapas 2015 (DGT 2018)

N

1:25 000

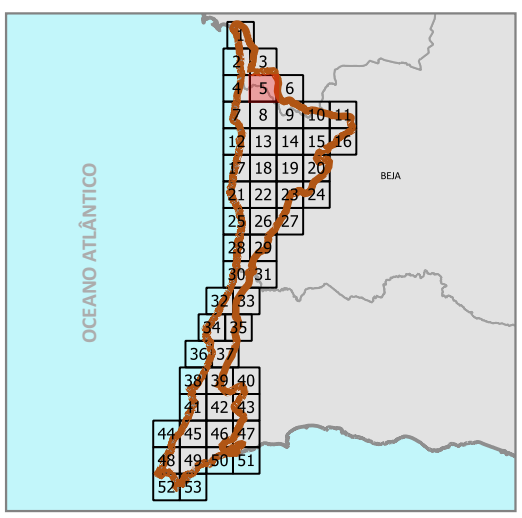

Legenda

Limites Administrativos

- Portugal
- Distritos

Zona Especial de Conservação

- Área da ZEC Costa Sudoeste

Tipos de Habitat (habitat alvo assinalados com [])

1130	1410	2190	[3170]	6210	91E0
[1140]	1420	[2230]	3290	[6220]	[9240]
1150	2110	[2250]	4020	6310	9260
1240	2120	[2260]	[4030]	[6410]/6420	92A0
1310	[2130]	[2270]	[5140]	6430	9330
1320	[2150]	3110/[3120]	[5210]	8220	
			[5330]	8310	

MINISTÉRIO DO AMBIENTE E TRANSIÇÃO ENERGÉTICA
Instituto da Conservação da Natureza e das Florestas, I.P.

Plano de Gestão | ZEC Costa Sudoeste

PEÇA GRÁFICA N.º 2.6

Designação: Carta dos Tipos de Habitat da ZEC Costa Sudoeste

Data de edição: 2022-03-17 | **Sistema de Referência: ETRS89/Portugal TM06**

Fontes: CAOP 2016, ICNF 2019, CIMAL 2015, SPB 2021 e Serviço WMS-Ortofotomapas 2015 (DGT 2018)

N

1:25 000

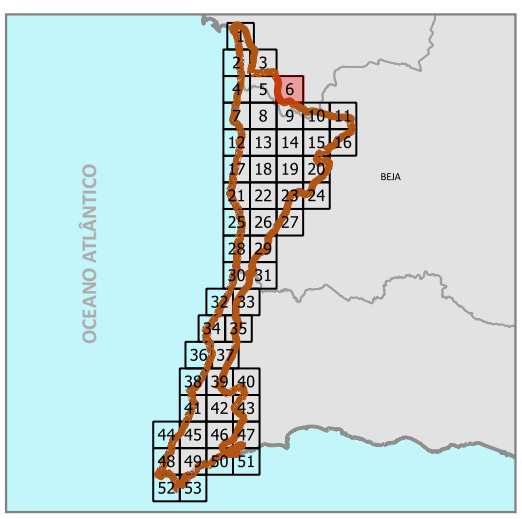

Legenda

Limites Administrativos

- Portugal
- Distritos

Zona Especial de Conservação

- Área da ZEC Costa Sudoeste

Tipos de Habitat (habitat alvo assinalados com [])

1130	1410	2190	[3170]	6210	91E0
[1140]	1420	[2230]	3290	[6220]	[9240]
1150	2110	[2250]	4020	6310	9260
1240	2120	[2260]	[4030]	[6410]/6420	92A0
1310	[2130]	[2270]	[5140]	6430	9330
1320	[2150]	3110/[3120]	[5210]	8220	
			[5330]	8310	

MINISTÉRIO DO AMBIENTE E TRANSIÇÃO ENERGÉTICA
Instituto da Conservação da Natureza e das Florestas, I.P.

Plano de Gestão | ZEC Costa Sudoeste

PEÇA GRÁFICA N.º 2.7

Designação: Carta dos Tipos de Habitat da ZEC Costa Sudoeste

Data de edição: 2022-03-17 | **Sistema de Referência: ETRS89/Portugal TM06**

Fontes: CAOP 2016, ICNF 2019, CIMAL 2015, SPB 2021 e Serviço WMS-Ortofotomapas 2015 (DGT 2018)

N

1:25 000

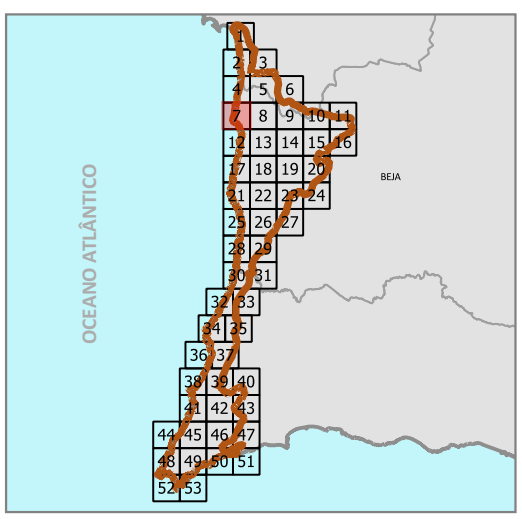

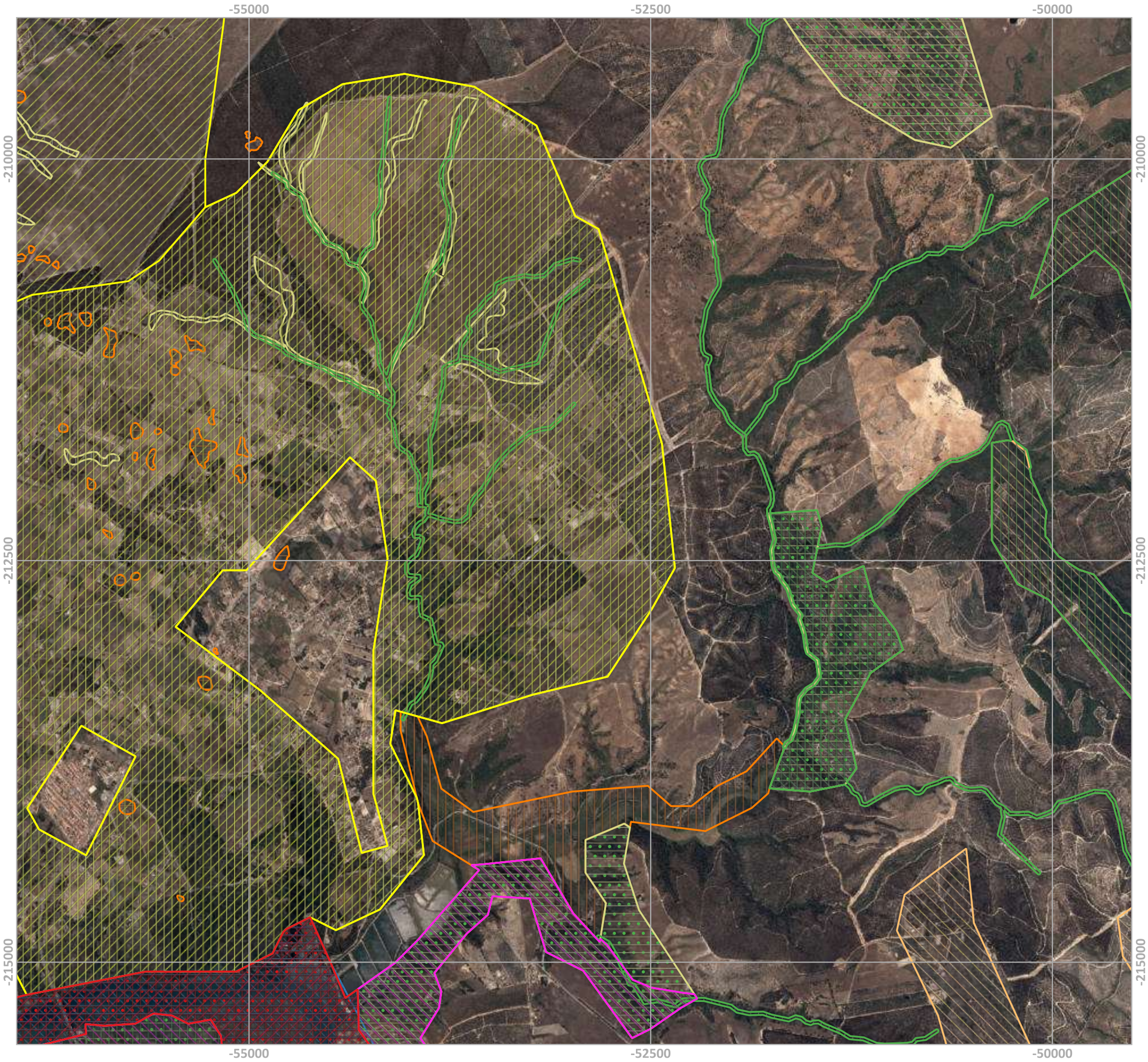

Legenda

Limites Administrativos

- Portugal
- Distritos

Zona Especial de Conservação

- Área da ZEC Costa Sudoeste

Tipos de Habitat (habitat alvo assinalados com [])

1130	1410	2190	[3170]	6210	91E0
[1140]	1420	[2230]	3290	[6220]	[9240]
1150	2110	[2250]	4020	6310	9260
1240	2120	[2260]	[4030]	[6410]/6420	92A0
1310	[2130]	[2270]	[5140]	6430	9330
1320	[2150]	3110/[3120]	[5210]	8220	
			[5330]	8310	

MINISTÉRIO DO AMBIENTE E TRANSIÇÃO ENERGÉTICA
Instituto da Conservação da Natureza e das Florestas, I.P.

Plano de Gestão | ZEC Costa Sudoeste

PEÇA GRÁFICA N.º 2.8

Designação: Carta dos Tipos de Habitat da ZEC Costa Sudoeste

Data de edição: 2022-03-17 | **Sistema de Referência: ETRS89/Portugal TM06**

Fontes: CAOP 2016, ICNF 2019, CIMAL 2015, SPB 2021
e Serviço WMS-Ortofotomapas 2015 (DGT 2018)

N

1:25 000

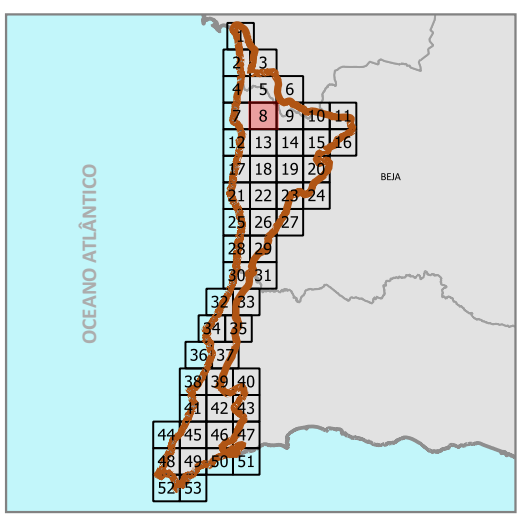

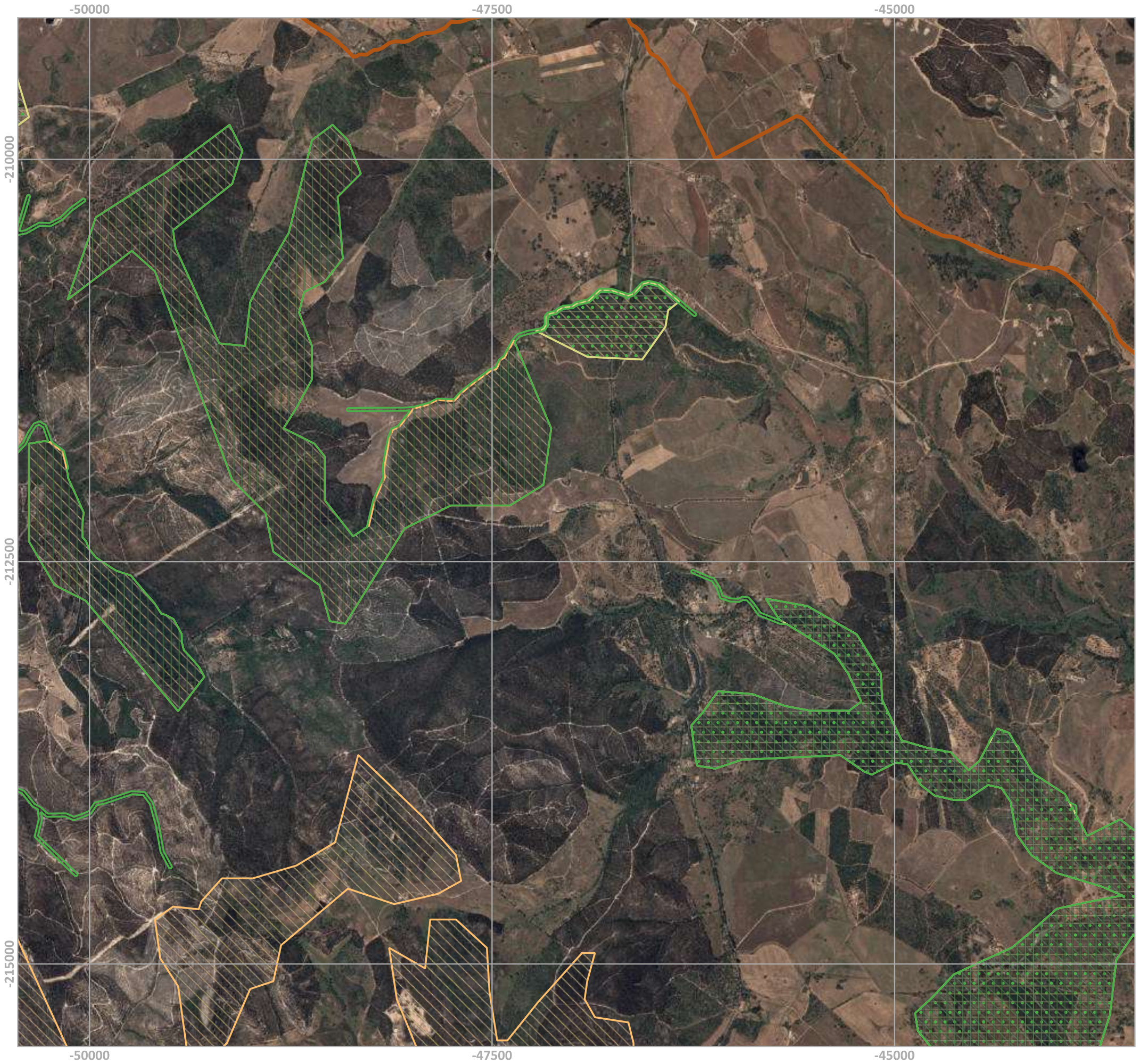

Legenda

Limites Administrativos

- Portugal
- Distritos

Zona Especial de Conservação

- Área da ZEC Costa Sudoeste

Tipos de Habitat (habitat alvo assinalados com [])

1130	1410	2190	[3170]	6210	91E0
[1140]	1420	[2230]	3290	[6220]	[9240]
1150	2110	[2250]	4020	6310	9260
1240	2120	[2260]	[4030]	[6410]/6420	92A0
1310	[2130]	[2270]	[5140]	6430	9330
1320	[2150]	3110/[3120]	[5210]	8220	
			[5330]	8310	

MINISTÉRIO DO AMBIENTE E TRANSIÇÃO ENERGÉTICA
Instituto da Conservação da Natureza e das Florestas, I.P.

Plano de Gestão | ZEC Costa Sudoeste

PEÇA GRÁFICA N.º 2.9

Designação: Carta dos Tipos de Habitat da ZEC Costa Sudoeste

Data de edição: 2022-03-17 | **Sistema de Referência: ETRS89/Portugal TM06**

Fontes: CAOP 2016, ICNF 2019, CIMAL 2015, SPB 2021 e Serviço WMS-Ortofotomapas 2015 (DGT 2018)

N

1:25 000

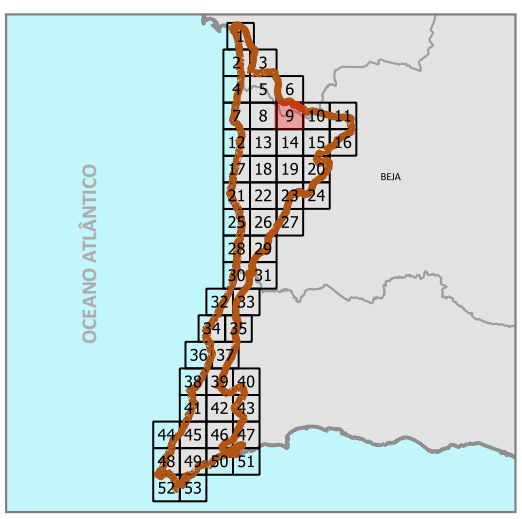

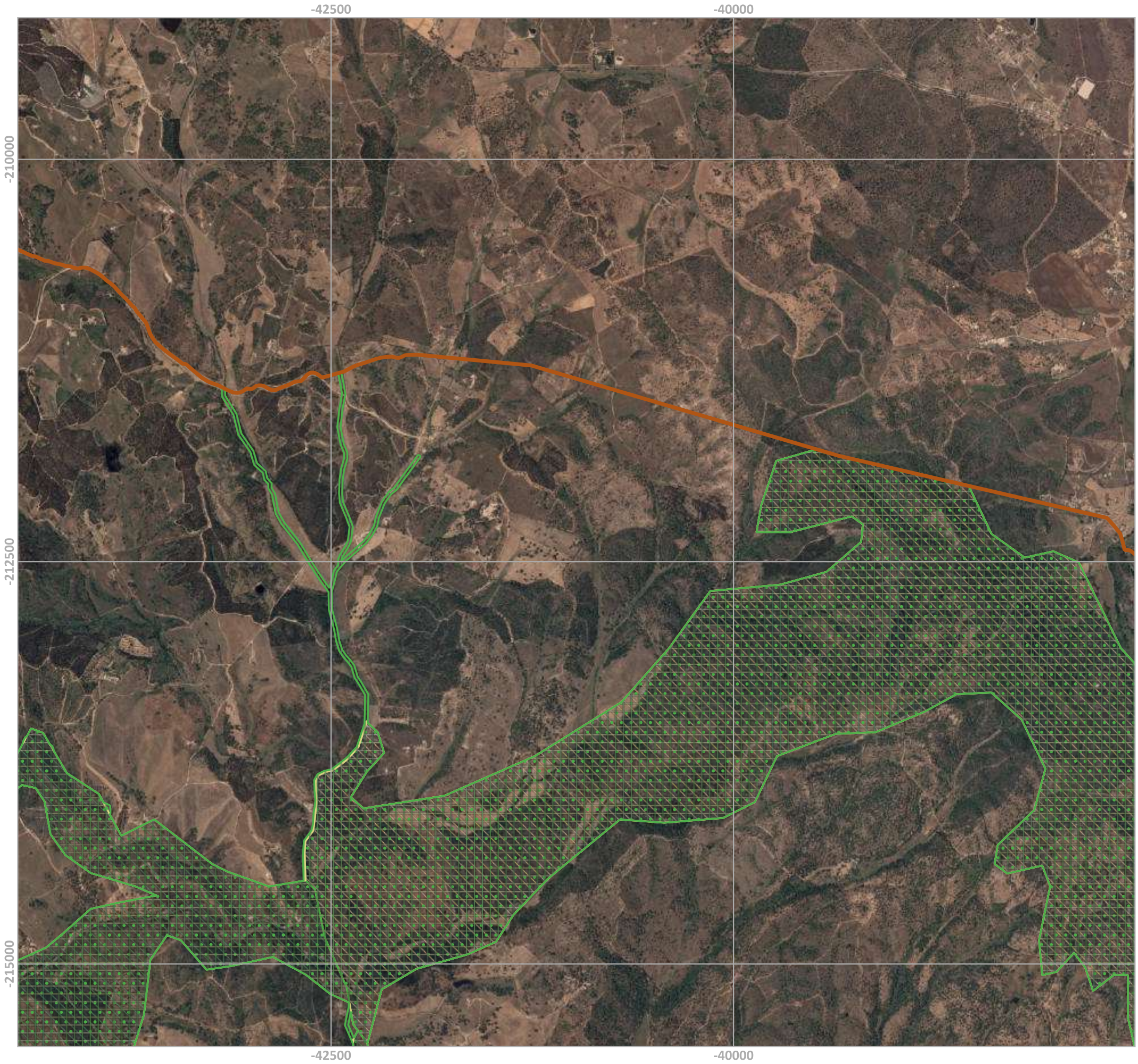

Legenda

Limites Administrativos

- Portugal
- Distritos

Zona Especial de Conservação

- Área da ZEC Costa Sudoeste

Tipos de Habitat (habitat alvo assinalados com [])

1130	1410	2190	[3170]	6210	91E0
[1140]	1420	[2230]	3290	[6220]	[9240]
1150	2110	[2250]	4020	6310	9260
1240	2120	[2260]	[4030]	[6410]/6420	92A0
1310	[2130]	[2270]	[5140]	6430	9330
1320	[2150]	3110/[3120]	[5210]	8220	
			[5330]	8310	

MINISTÉRIO DO AMBIENTE E TRANSIÇÃO ENERGÉTICA
Instituto da Conservação da Natureza e das Florestas, I.P.

Plano de Gestão | ZEC Costa Sudoeste

PEÇA GRÁFICA N.º 2.10

Designação: Carta dos Tipos de Habitat da ZEC Costa Sudoeste

Data de edição: 2022-03-17 | **Sistema de Referência: ETRS89/Portugal TM06**

Fontes: CAOP 2016, ICNF 2019, CIMAL 2015, SPB 2021 e Serviço WMS-Ortofotomapas 2015 (DGT 2018)

N

1:25 000

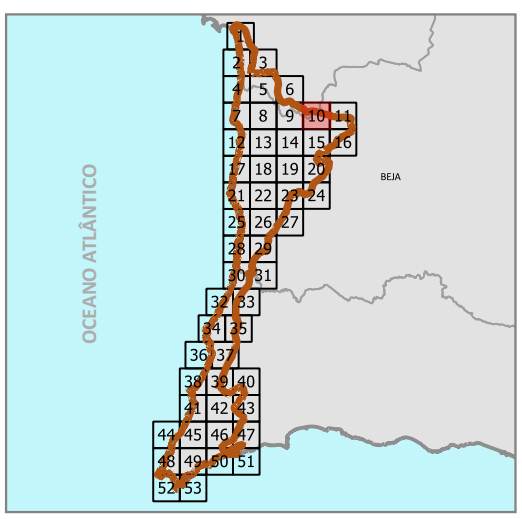

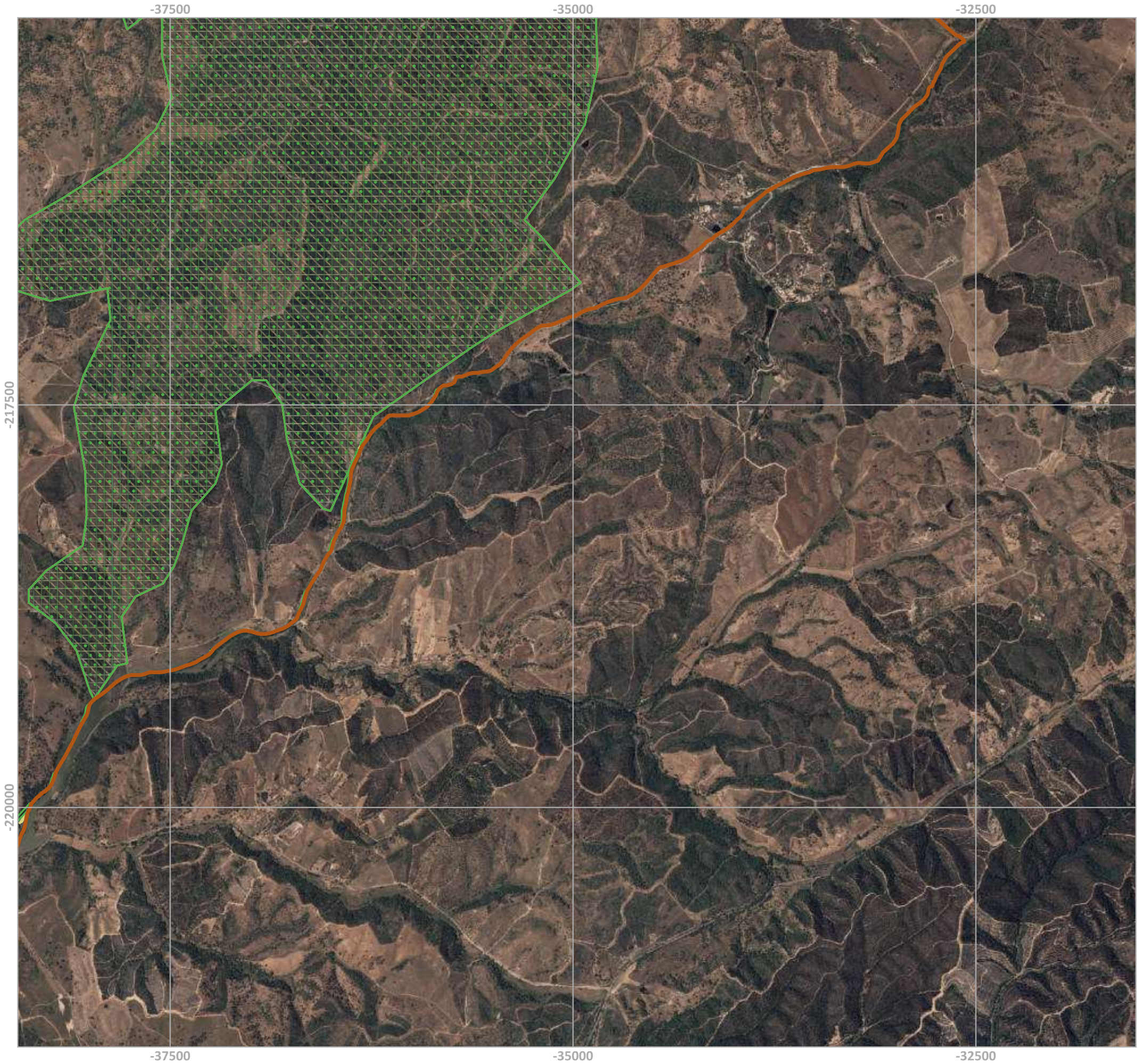

Legenda

Limites Administrativos

- Portugal
- Distritos

Zona Especial de Conservação

- Área da ZEC Costa Sudoeste

Tipos de Habitat (habitat alvo assinalados com [])

1130	1410	2190	[3170]	6210	91E0
[1140]	1420	[2230]	3290	[6220]	[9240]
1150	2110	[2250]	4020	6310	9260
1240	2120	[2260]	[4030]	[6410]/6420	92A0
1310	[2130]	[2270]	[5140]	6430	9330
1320	[2150]	3110/[3120]	[5210]	8220	
			[5330]	8310	

MINISTÉRIO DO AMBIENTE E TRANSIÇÃO ENERGÉTICA
Instituto da Conservação da Natureza e das Florestas, I.P.

Plano de Gestão | ZEC Costa Sudoeste

PEÇA GRÁFICA N.º 2.16

Designação: Carta dos Tipos de Habitat da ZEC Costa Sudoeste

Data de edição: 2022-03-17 | **Sistema de Referência: ETRS89/Portugal TM06**

Fontes: CAOP 2016, ICNF 2019, CIMAL 2015, SPB 2021 e Serviço WMS-Ortofotomapas 2015 (DGT 2018)

N

1:25 000

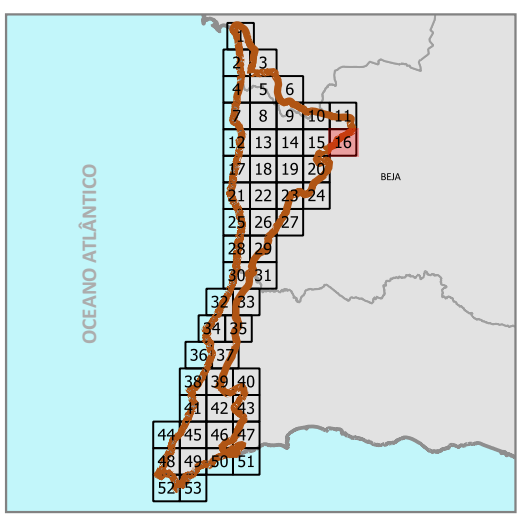

Legenda

Limites Administrativos

- Portugal
- Distritos

Zona Especial de Conservação

- Área da ZEC Costa Sudoeste

Tipos de Habitat (habitat alvo assinalados com [])

1130	1410	2190	[3170]	6210	91E0
[1140]	1420	[2230]	3290	[6220]	[9240]
1150	2110	[2250]	4020	6310	9260
1240	2120	[2260]	[4030]	[6410]/6420	92A0
1310	[2130]	[2270]	[5140]	6430	9330
1320	[2150]	3110/[3120]	[5210]	8220	
			[5330]	8310	

MINISTÉRIO DO AMBIENTE E TRANSIÇÃO ENERGÉTICA
Instituto da Conservação da Natureza e das Florestas, I.P.

Plano de Gestão | ZEC Costa Sudoeste

PEÇA GRÁFICA N.º 2.12

Designação: Carta dos Tipos de Habitat da ZEC Costa Sudoeste

Data de edição: 2022-03-17 | **Sistema de Referência: ETRS89/Portugal TM06**

Fontes: CAOP 2016, ICNF 2019, CIMAL 2015, SPB 2021 e Serviço WMS-Ortofotomapas 2015 (DGT 2018)

N

1:25 000

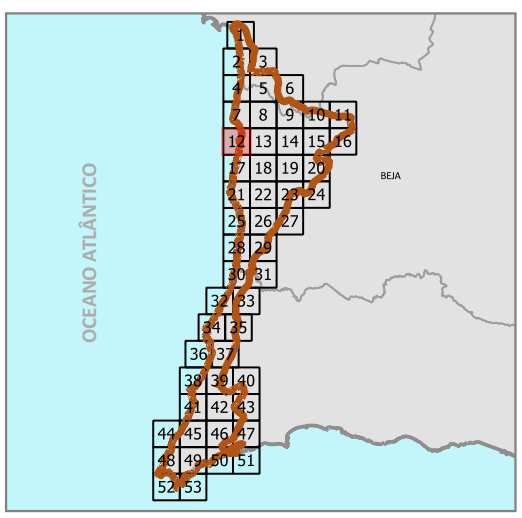

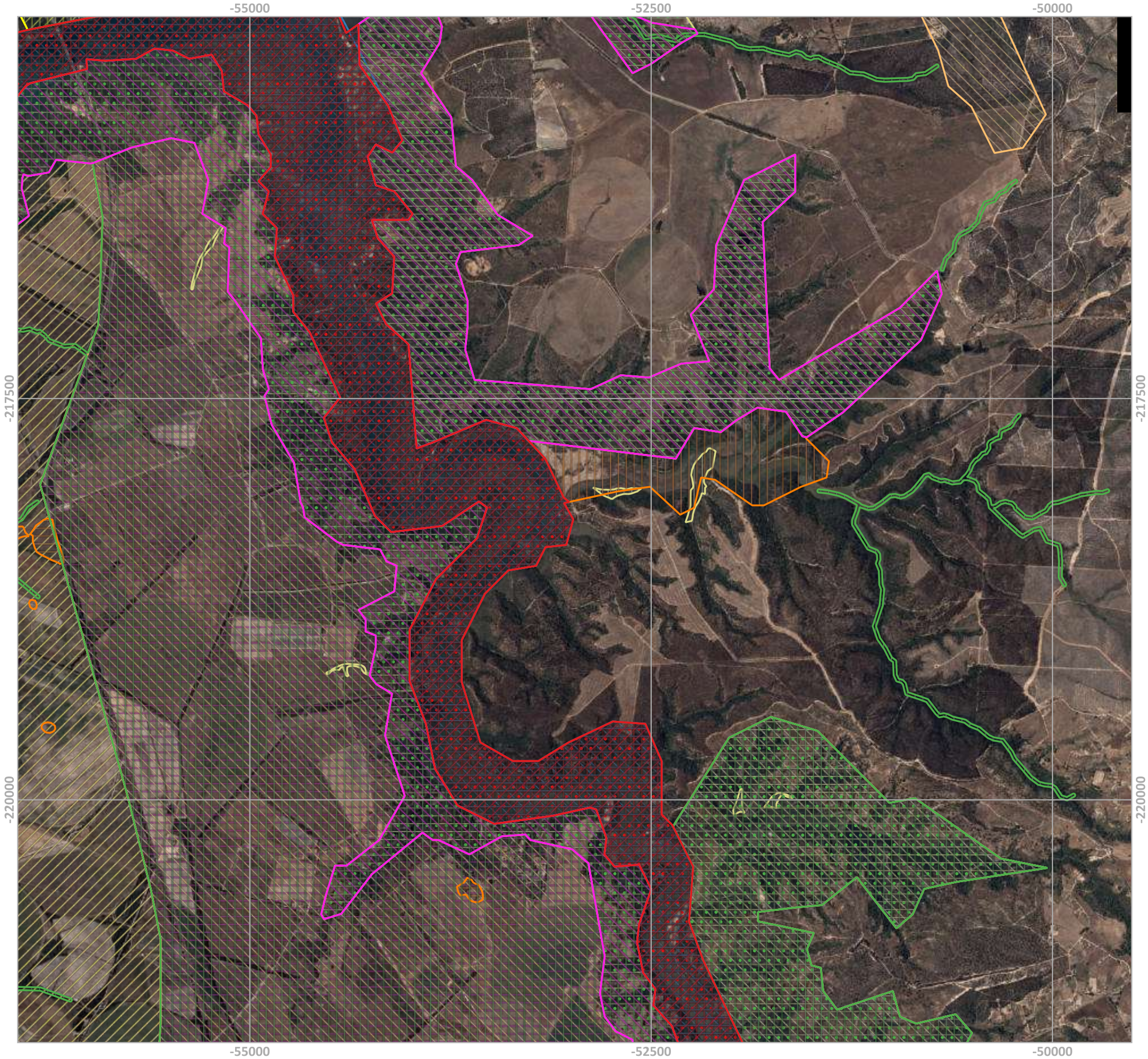

Legenda

Limites Administrativos

- Portugal
- Distritos

Zona Especial de Conservação

- Área da ZEC Costa Sudoeste

Tipos de Habitat (habitat alvo assinalados com [])

1130	1410	2190	[3170]	6210	91E0
[1140]	1420	[2230]	3290	[6220]	[9240]
1150	2110	[2250]	4020	6310	9260
1240	2120	[2260]	[4030]	[6410]/6420	92A0
1310	[2130]	[2270]	[5140]	6430	9330
1320	[2150]	3110/[3120]	[5210]	8220	
			[5330]	8310	

MINISTÉRIO DO AMBIENTE E TRANSIÇÃO ENERGÉTICA
Instituto da Conservação da Natureza e das Florestas, I.P.

Plano de Gestão | ZEC Costa Sudoeste

PEÇA GRÁFICA N.º 2.13

Designação: Carta dos Tipos de Habitat da ZEC Costa Sudoeste

Data de edição: 2022-03-17 | **Sistema de Referência: ETRS89/Portugal TM06**

Fontes: CAOP 2016, ICNF 2019, CIMAL 2015, SPB 2021 e Serviço WMS-Ortofotomapas 2015 (DGT 2018)

N

1:25 000

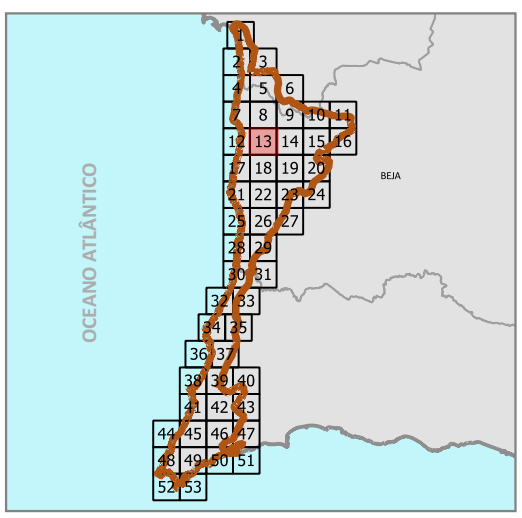

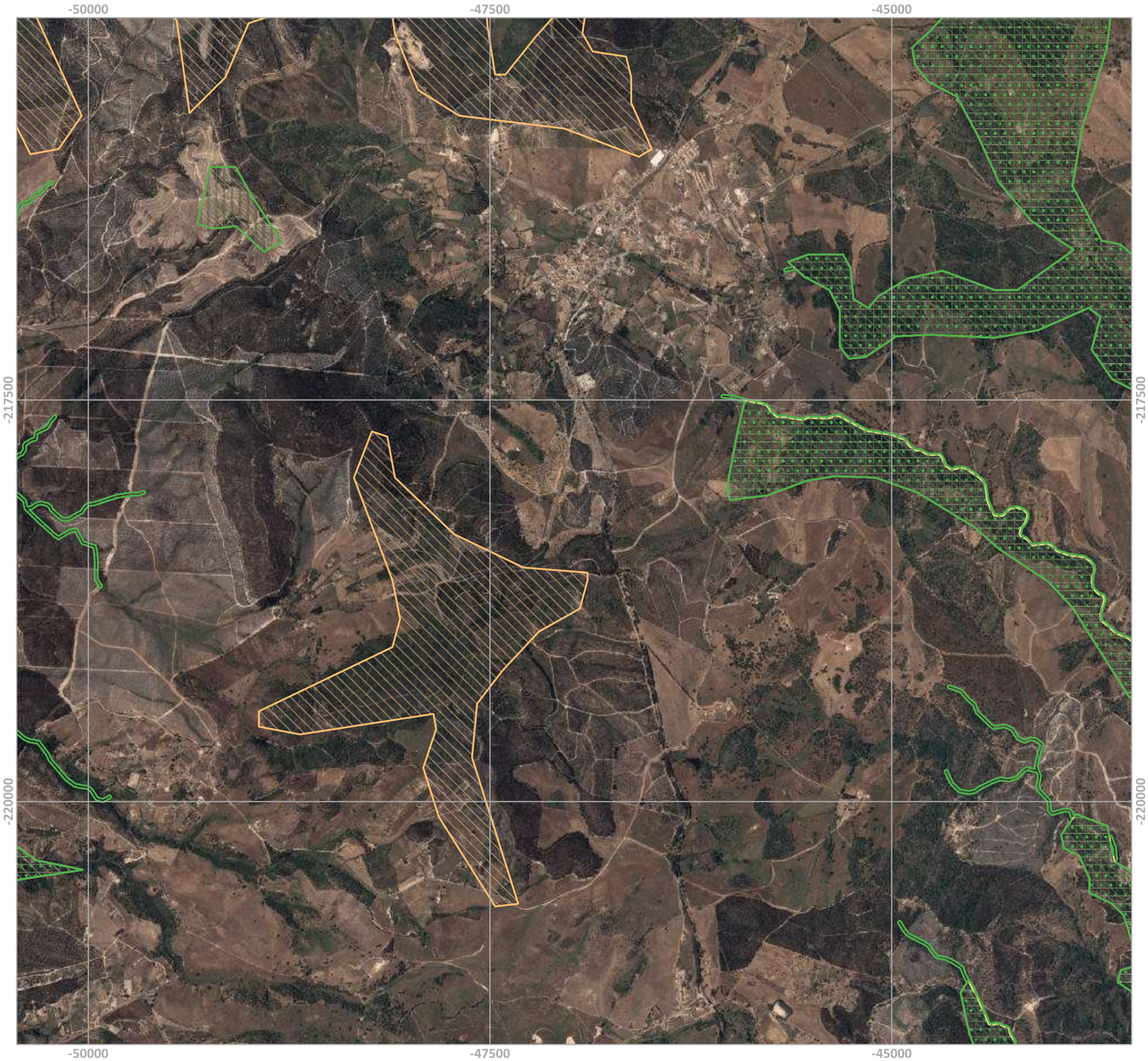

Legenda

Limites Administrativos

- Portugal
- Distritos

Zona Especial de Conservação

- Área da ZEC Costa Sudoeste

Tipos de Habitat (habitat alvo assinalados com [])

1130	1410	2190	[3170]	6210	91E0
[1140]	1420	[2230]	3290	[6220]	[9240]
1150	2110	[2250]	4020	6310	9260
1240	2120	[2260]	[4030]	[6410]/6420	92A0
1310	[2130]	[2270]	[5140]	6430	9330
1320	[2150]	3110/[3120]	[5210]	8220	
			[5330]	8310	

MINISTÉRIO DO AMBIENTE E TRANSIÇÃO ENERGÉTICA
Instituto da Conservação da Natureza e das Florestas, I.P.

Plano de Gestão | ZEC Costa Sudoeste

PEÇA GRÁFICA N.º 2.14

Designação: Carta dos Tipos de Habitat da ZEC Costa Sudoeste

Data de edição: 2022-03-17 | **Sistema de Referência: ETRS89/Portugal TM06**

Fontes: CAOP 2016, ICNF 2019, CIMAL 2015, SPB 2021 e Serviço WMS-Ortofotomapas 2015 (DGT 2018)

N

1:25 000

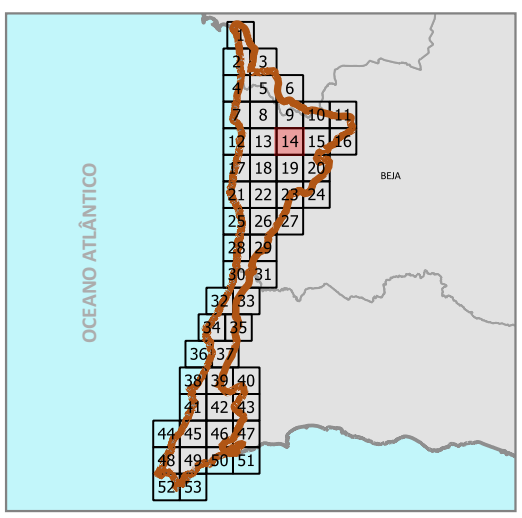

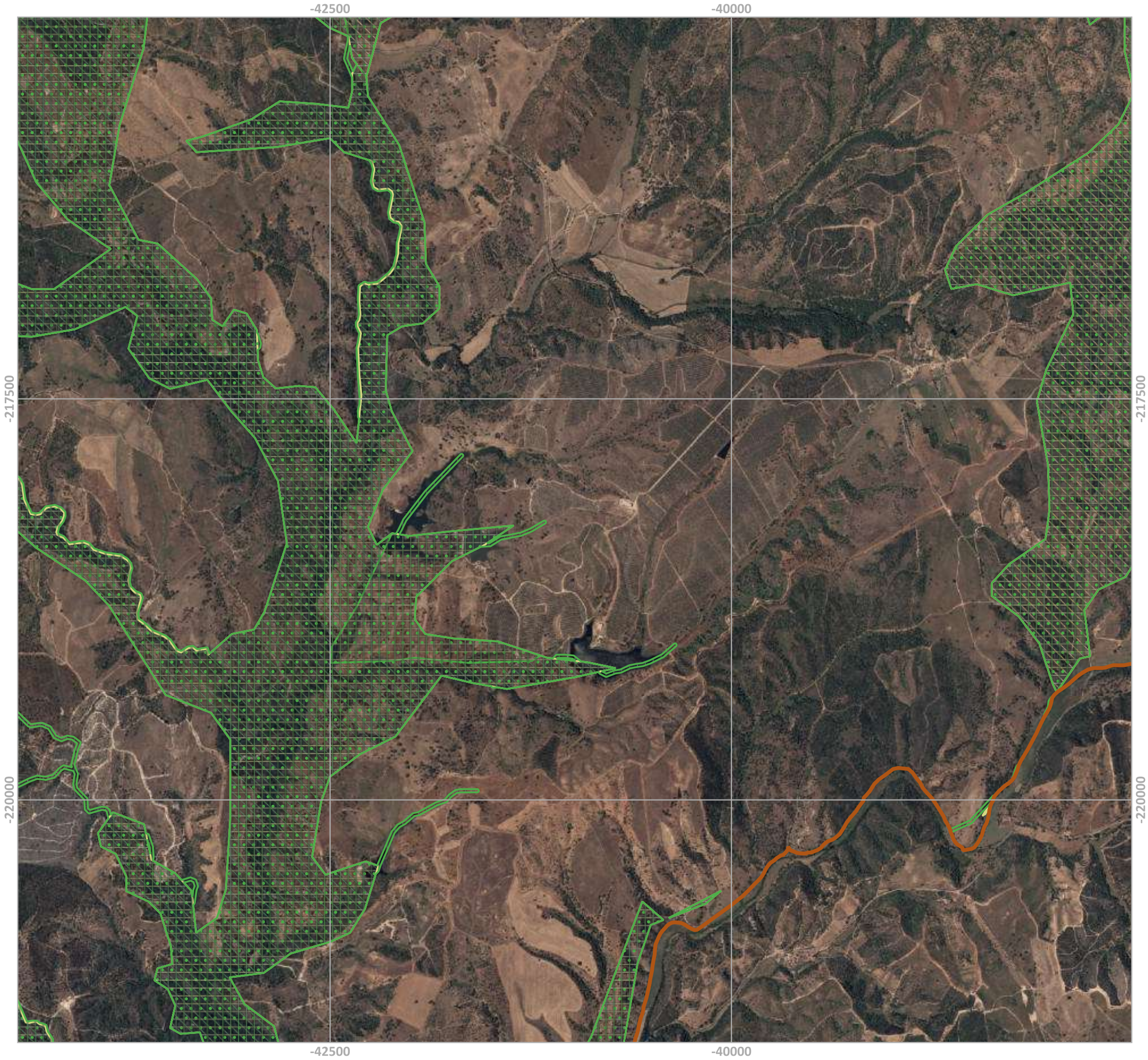

Legenda

Limites Administrativos

- Portugal
- Distritos

Zona Especial de Conservação

- Área da ZEC Costa Sudoeste

Tipos de Habitat (habitat alvo assinalados com [])

1130	1410	2190	[3170]	6210	91E0
[1140]	1420	[2230]	3290	[6220]	[9240]
1150	2110	[2250]	4020	6310	9260
1240	2120	[2260]	[4030]	[6410]/6420	92A0
1310	[2130]	[2270]	[5140]	6430	9330
1320	[2150]	3110/[3120]	[5210]	8220	
			[5330]	8310	

MINISTÉRIO DO AMBIENTE E TRANSIÇÃO ENERGÉTICA
Instituto da Conservação da Natureza e das Florestas, I.P.

Plano de Gestão | ZEC Costa Sudoeste

PEÇA GRÁFICA N.º 2.15

Designação: Carta dos Tipos de Habitat da ZEC Costa Sudoeste

Data de edição: 2022-03-17 | **Sistema de Referência: ETRS89/Portugal TM06**

Fontes: CAOP 2016, ICNF 2019, CIMAL 2015, SPB 2021
e Serviço WMS-Ortofotomapas 2015 (DGT 2018)

N

1:25 000

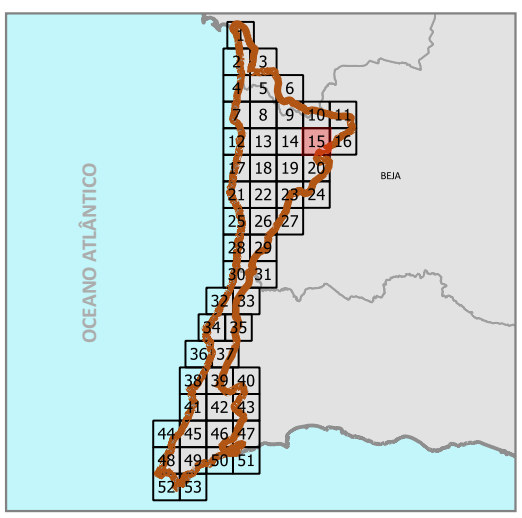

Legenda

Limites Administrativos

- Portugal
- Distritos

Zona Especial de Conservação

- Área da ZEC Costa Sudoeste

Tipos de Habitat (habitat alvo assinalados com [])

1130	1410	2190	[3170]	6210	91E0
[1140]	1420	[2230]	3290	[6220]	[9240]
1150	2110	[2250]	4020	6310	9260
1240	2120	[2260]	[4030]	[6410]/6420	92A0
1310	[2130]	[2270]	[5140]	6430	9330
1320	[2150]	3110/[3120]	[5210]	8220	
			[5330]	8310	

MINISTÉRIO DO AMBIENTE E TRANSIÇÃO ENERGÉTICA
Instituto da Conservação da Natureza e das Florestas, I.P.

Plano de Gestão | ZEC Costa Sudoeste

PEÇA GRÁFICA N.º 2.17

Designação: Carta dos Tipos de Habitat da ZEC Costa Sudoeste

Data de edição: 2022-03-17 | **Sistema de Referência: ETRS89/Portugal TM06**

Fontes: CAOP 2016, ICNF 2019, CIMAL 2015, SPB 2021 e Serviço WMS-Ortofotomapas 2015 (DGT 2018)

N

1:25 000

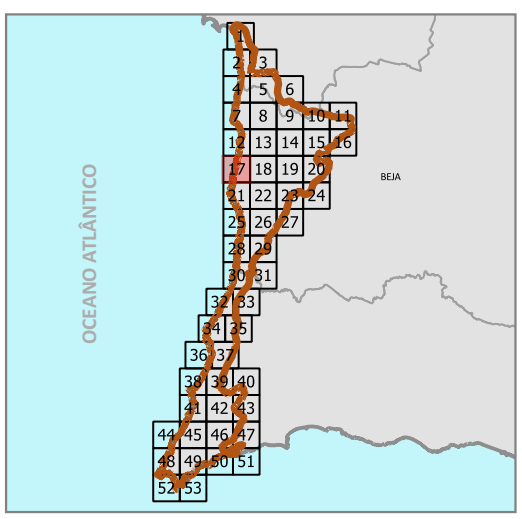

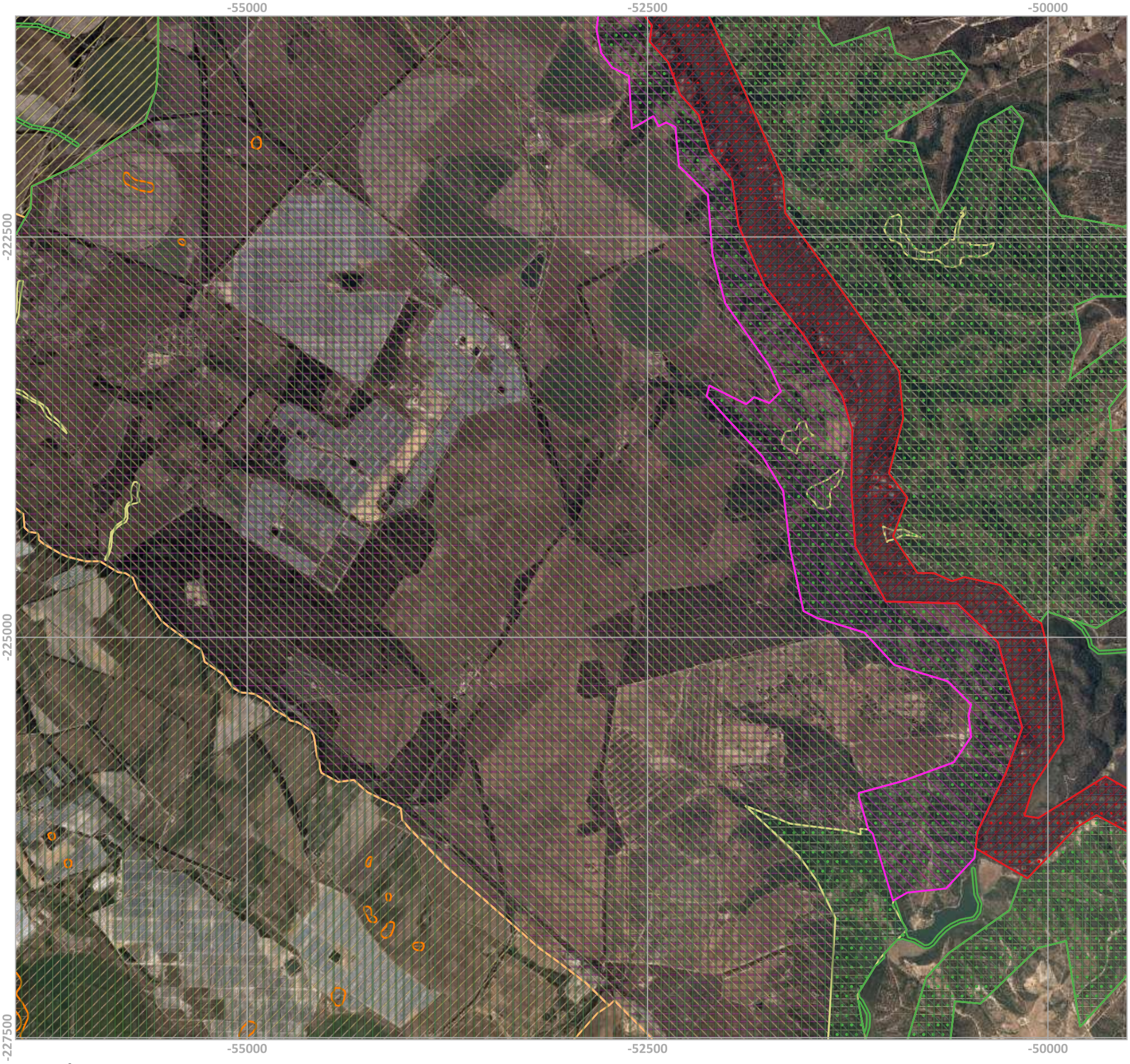

Legenda

Limites Administrativos

- Portugal
- Distritos

Zona Especial de Conservação

- Área da ZEC Costa Sudoeste

Tipos de Habitat (habitat alvo assinalados com [])

1130	1410	2190	[3170]	6210	91E0
[1140]	1420	[2230]	3290	[6220]	[9240]
1150	2110	[2250]	4020	6310	9260
1240	2120	[2260]	[4030]	[6410]/6420	92A0
1310	[2130]	[2270]	[5140]	6430	9330
1320	[2150]	3110/[3120]	[5210]	8220	
			[5330]	8310	

MINISTÉRIO DO AMBIENTE E TRANSIÇÃO ENERGÉTICA
Instituto da Conservação da Natureza e das Florestas, I.P.

Plano de Gestão | ZEC Costa Sudoeste

PEÇA GRÁFICA N.º 2.18

Designação: Carta dos Tipos de Habitat da ZEC Costa Sudoeste

Data de edição: 2022-03-17 | **Sistema de Referência: ETRS89/Portugal TM06**

Fontes: CAOP 2016, ICNF 2019, CIMAL 2015, SPB 2021 e Serviço WMS-Ortofotomapas 2015 (DGT 2018)

N

1:25 000

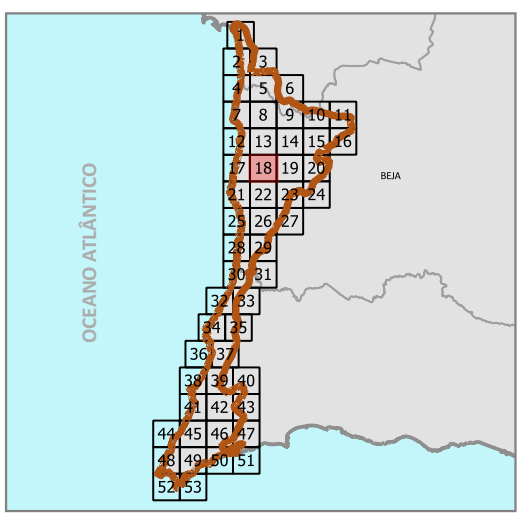

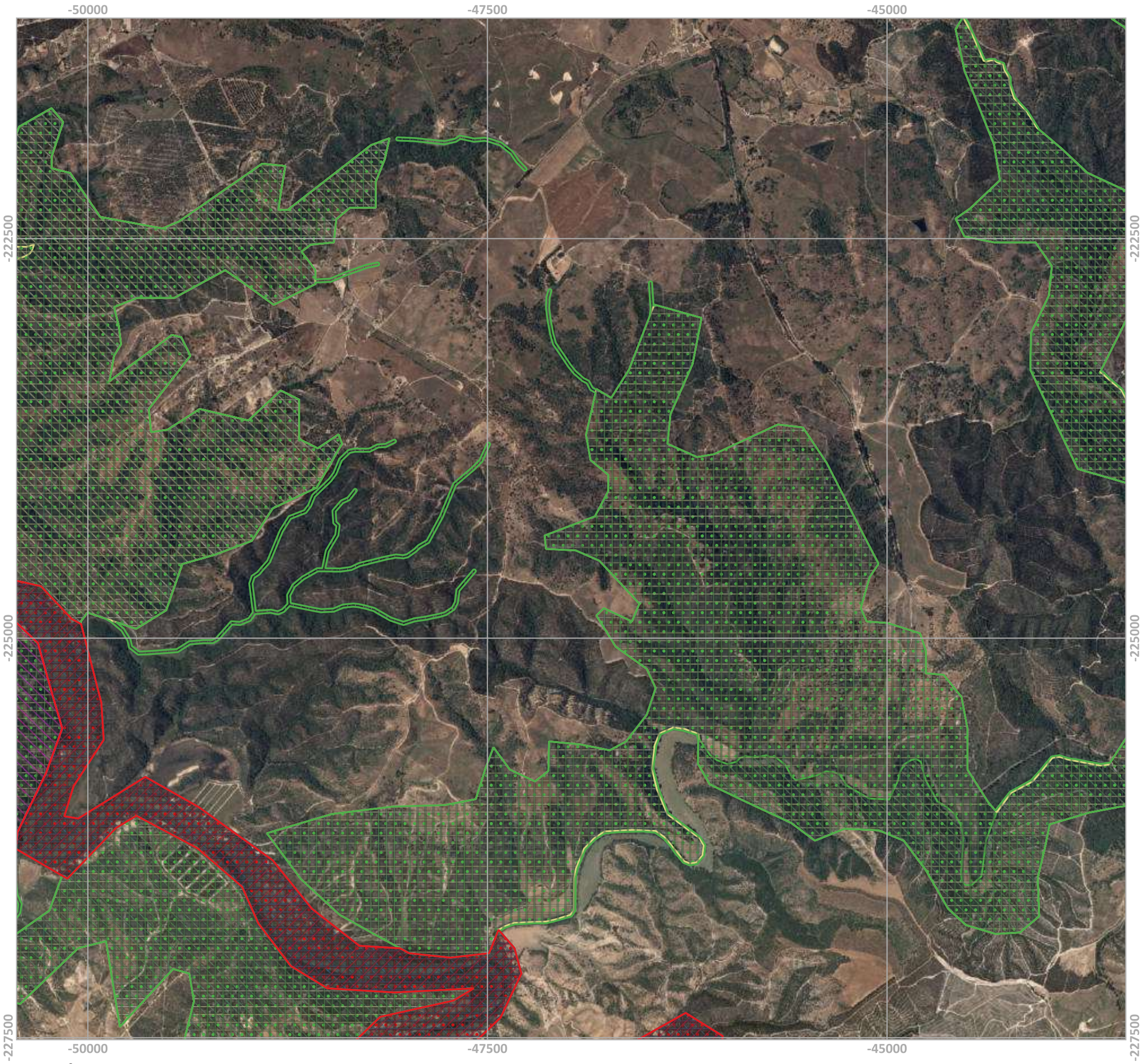

Legenda

Limites Administrativos

- Portugal
- Distritos

Zona Especial de Conservação

- Área da ZEC Costa Sudoeste

Tipos de Habitat (habitat alvo assinalados com [])

1130	1410	2190	[3170]	6210	91E0
[1140]	1420	[2230]	3290	[6220]	[9240]
1150	2110	[2250]	4020	6310	9260
1240	2120	[2260]	[4030]	[6410]/6420	92A0
1310	[2130]	[2270]	[5140]	6430	9330
1320	[2150]	3110/[3120]	[5210]	8220	
			[5330]	8310	

MINISTÉRIO DO AMBIENTE E TRANSIÇÃO ENERGÉTICA
Instituto da Conservação da Natureza e das Florestas, I.P.

Plano de Gestão | ZEC Costa Sudoeste

PEÇA GRÁFICA N.º 2.19

Designação: Carta dos Tipos de Habitat da ZEC Costa Sudoeste

Data de edição: 2022-03-17 | **Sistema de Referência: ETRS89/Portugal TM06**

Fontes: CAOP 2016, ICNF 2019, CIMAL 2015, SPB 2021 e Serviço WMS-Ortofotomapas 2015 (DGT 2018)

N

1:25 000

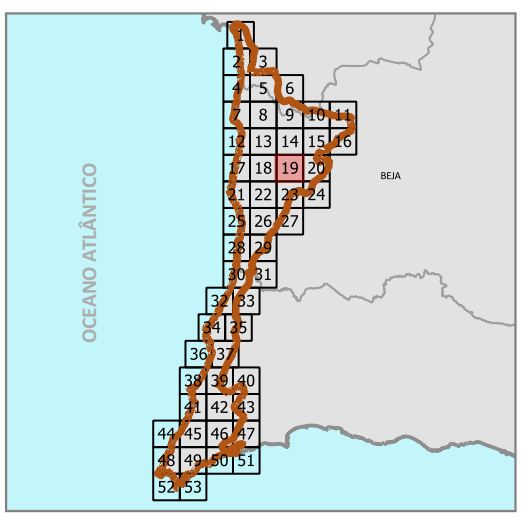

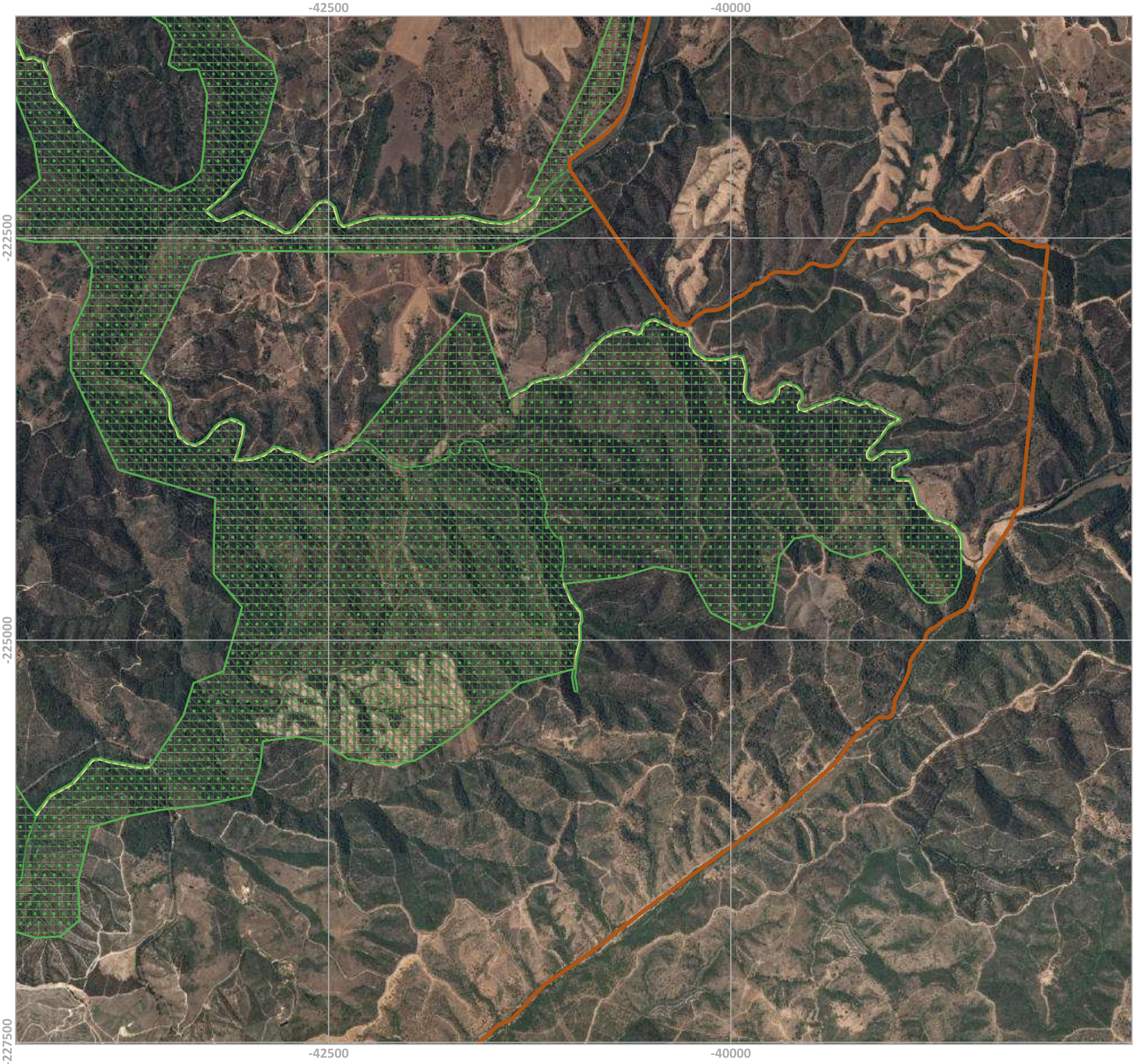

Legenda

Limites Administrativos

- Portugal
- Distritos

Zona Especial de Conservação

- Área da ZEC Costa Sudoeste

Tipos de Habitat (habitat alvo assinalados com [])

1130	1410	2190	[3170]	6210	91E0
[1140]	1420	[2230]	3290	[6220]	[9240]
1150	2110	[2250]	4020	6310	9260
1240	2120	[2260]	[4030]	[6410]/6420	92A0
1310	[2130]	[2270]	[5140]	6430	9330
1320	[2150]	3110/[3120]	[5210]	8220	
			[5330]	8310	

MINISTÉRIO DO AMBIENTE E TRANSIÇÃO ENERGÉTICA
Instituto da Conservação da Natureza e das Florestas, I.P.

Plano de Gestão | ZEC Costa Sudoeste

PEÇA GRÁFICA N.º 2.20

Designação: Carta dos Tipos de Habitat da ZEC Costa Sudoeste

Data de edição: 2022-03-17 | **Sistema de Referência: ETRS89/Portugal TM06**

Fontes: CAOP 2016, ICNF 2019, CIMAL 2015, SPB 2021 e Serviço WMS-Ortofotomapas 2015 (DGT 2018)

N

1:25 000

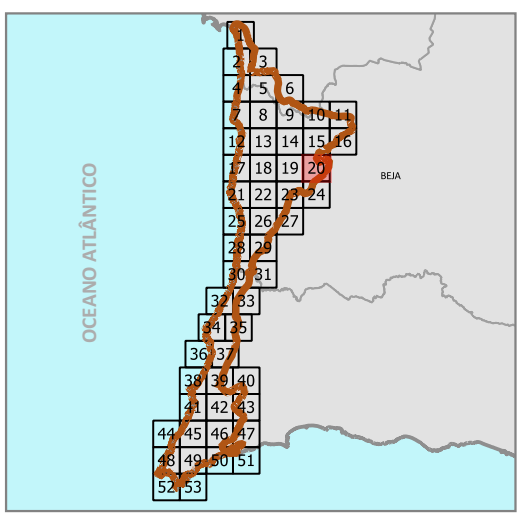

ICNF Instituto da Conservação da Natureza e das Florestas | REPÚBLICA PORTUGUESA | POSEUR | PORTUGAL 2020 | UNIÃO EUROPEIA | FUNDO AMBIENTAL | território XXI | Floradata

Legenda

Limites Administrativos

- Portugal
- Distritos

Zona Especial de Conservação

- Área da ZEC Costa Sudoeste

Tipos de Habitat (habitat alvo assinalados com [])

1130	1410	2190	[3170]	6210	91E0
[1140]	1420	[2230]	3290	[6220]	[9240]
1150	2110	[2250]	4020	6310	9260
1240	2120	[2260]	[4030]	[6410]/6420	92A0
1310	[2130]	[2270]	[5140]	6430	9330
1320	[2150]	3110/[3120]	[5210]	8220	
			[5330]	8310	

MINISTÉRIO DO AMBIENTE E TRANSIÇÃO ENERGÉTICA
Instituto da Conservação da Natureza e das Florestas, I.P.

Plano de Gestão | ZEC Costa Sudoeste

PEÇA GRÁFICA N.º 2.21

Designação: Carta dos Tipos de Habitat da ZEC Costa Sudoeste

Data de edição: 2022-03-17 | **Sistema de Referência: ETRS89/Portugal TM06**

Fontes: CAOP 2016, ICNF 2019, CIMAL 2015, SPB 2021
e Serviço WMS-Ortofotomapas 2015 (DGT 2018)

N
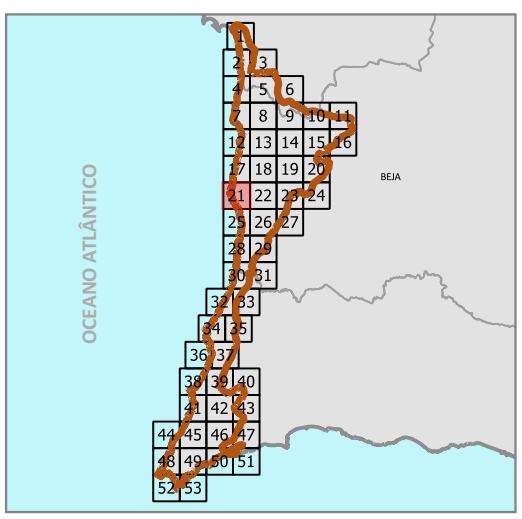
1:25 000