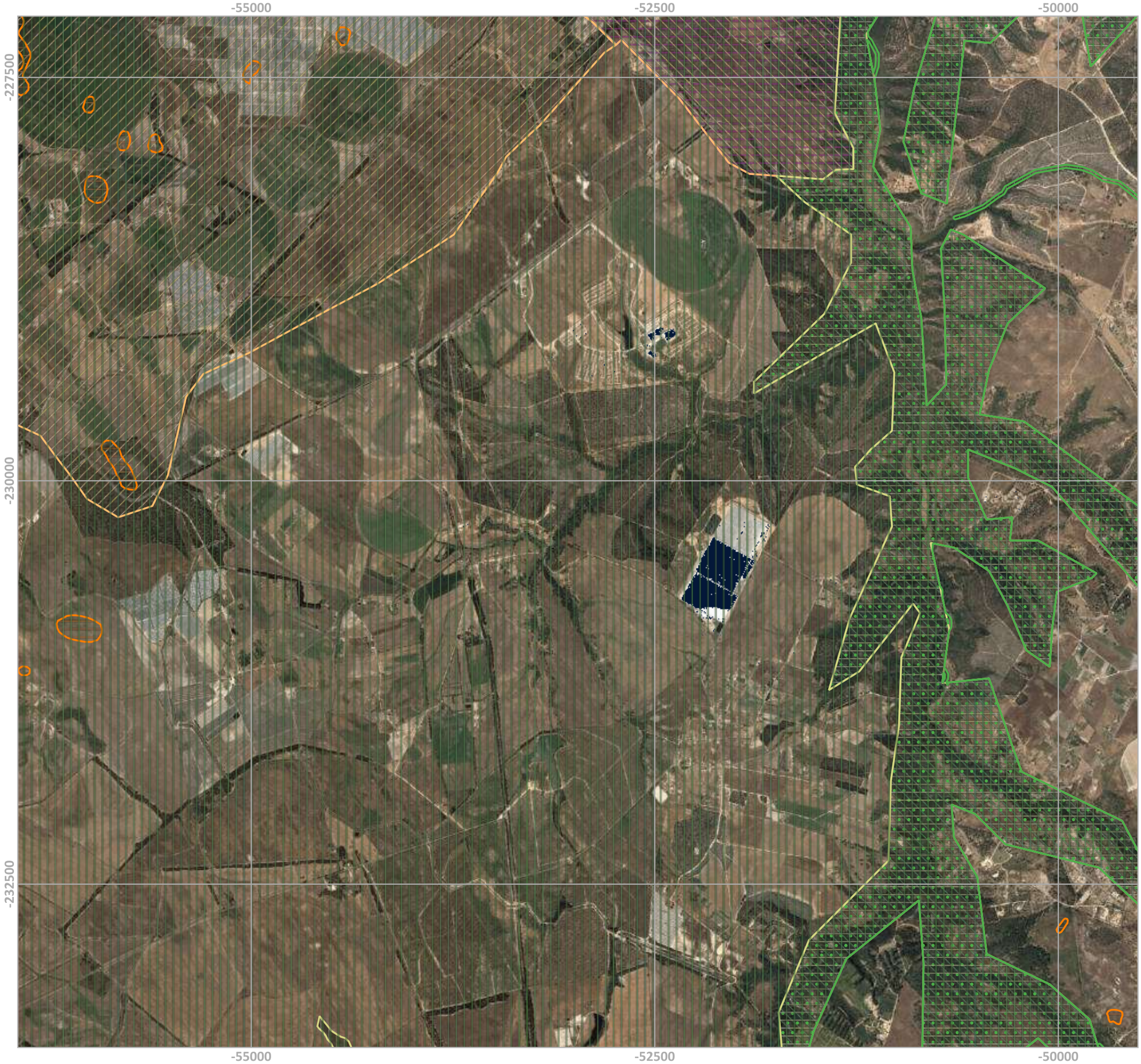

Legenda

Limites Administrativos

- Portugal
- Distritos

Zona Especial de Conservação

- Área da ZEC Costa Sudoeste

Tipos de Habitat (habitat alvo assinalados com [])

1130	1410	2190	[3170]	6210	91E0
[1140]	1420	[2230]	3290	[6220]	[9240]
1150	2110	[2250]	4020	6310	9260
1240	2120	[2260]	[4030]	[6410]/6420	92A0
1310	[2130]	[2270]	[5140]	6430	9330
1320	[2150]	3110/[3120]	[5210]	8220	
			[5330]	8310	

MINISTÉRIO DO AMBIENTE E TRANSIÇÃO ENERGÉTICA
Instituto da Conservação da Natureza e das Florestas, I.P.

Plano de Gestão | ZEC Costa Sudoeste

PEÇA GRÁFICA N.º 2.22

Designação: Carta dos Tipos de Habitat da ZEC Costa Sudoeste

Data de edição: 2022-03-17 | **Sistema de Referência: ETRS89/Portugal TM06**

Fontes: CAOP 2016, ICNF 2019, CIMAL 2015, SPB 2021 e Serviço WMS-Ortofotomapas 2015 (DGT 2018)

N

1:25 000

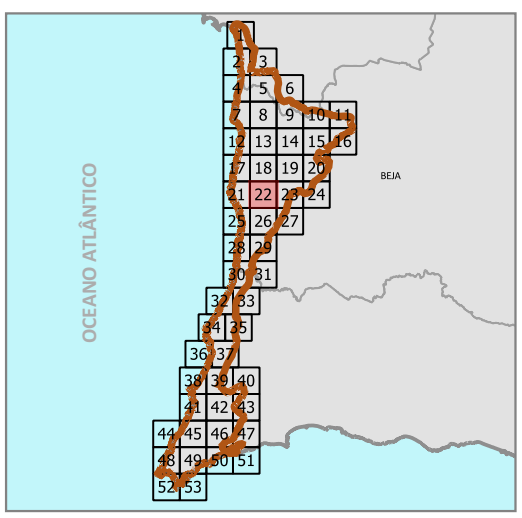

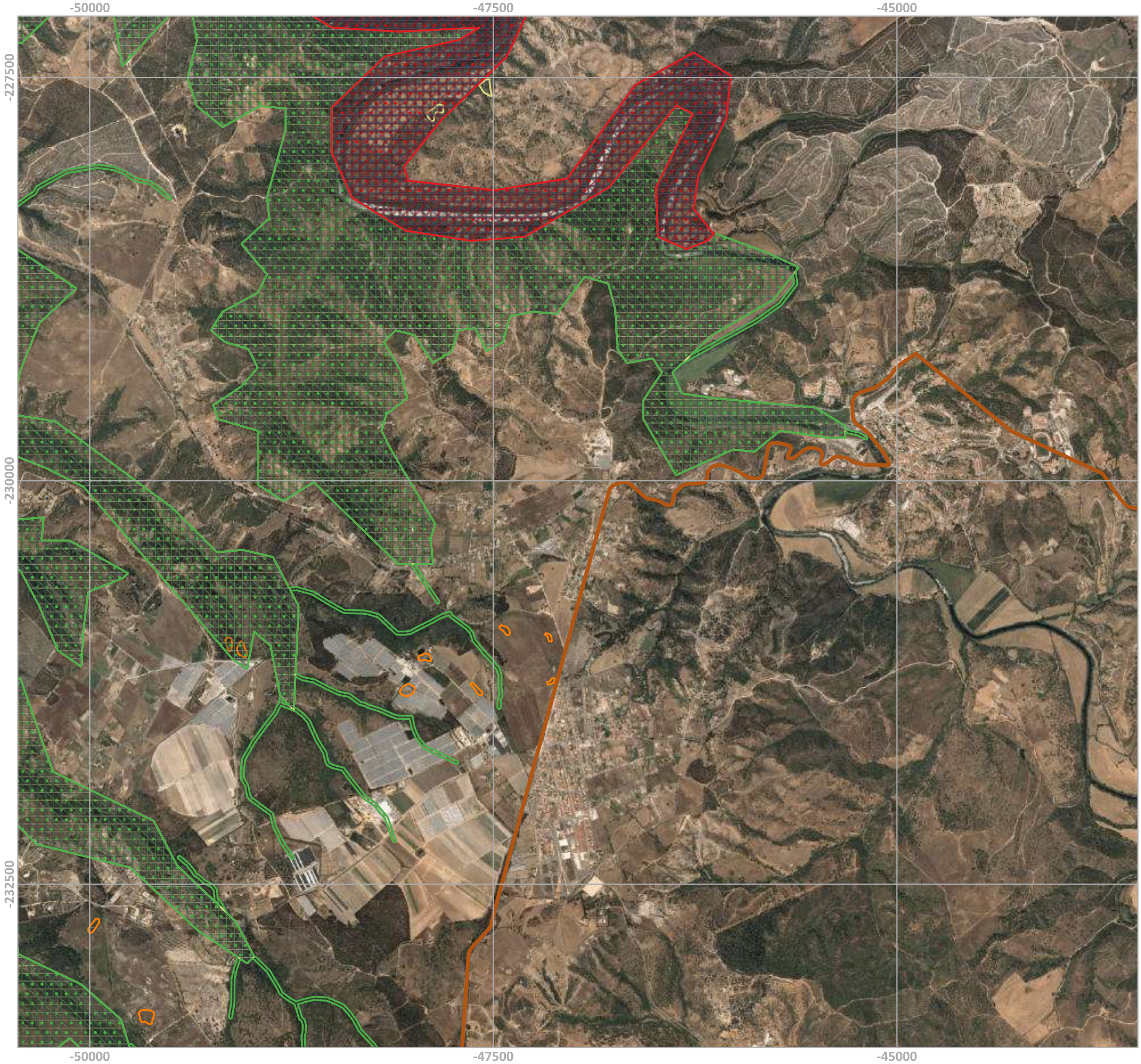

Legenda

Limites Administrativos

- Portugal
- Distritos

Zona Especial de Conservação

- Área da ZEC Costa Sudoeste

Tipos de Habitat (habitat alvo assinalados com [])

1130	1410	2190	[3170]	6210	91E0
[1140]	1420	[2230]	3290	[6220]	[9240]
1150	2110	[2250]	4020	6310	9260
1240	2120	[2260]	[4030]	[6410]/6420	92A0
1310	[2130]	[2270]	[5140]	6430	9330
1320	[2150]	3110/[3120]	[5210]	8220	
			[5330]	8310	

MINISTÉRIO DO AMBIENTE E TRANSIÇÃO ENERGÉTICA
Instituto da Conservação da Natureza e das Florestas, I.P.

Plano de Gestão | ZEC Costa Sudoeste

PEÇA GRÁFICA N.º 2.23

Designação: Carta dos Tipos de Habitat da ZEC Costa Sudoeste

Data de edição: 2022-03-17 | **Sistema de Referência: ETRS89/Portugal TM06**

Fontes: CAOP 2016, ICNF 2019, CIMAL 2015, SPB 2021
e Serviço WMS-Ortofotomapas 2015 (DGT 2018)

N

1:25 000

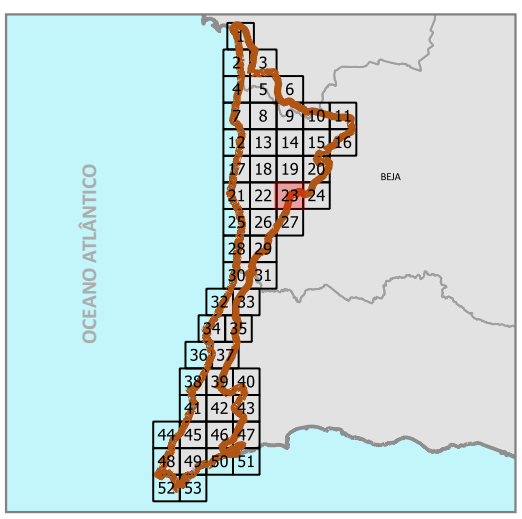

Legenda

Limites Administrativos

- Portugal
- Distritos

Zona Especial de Conservação

- Área da ZEC Costa Sudoeste

Tipos de Habitat (habitat alvo assinalados com [])

1130	1410	2190	[3170]	6210	91E0
[1140]	1420	[2230]	3290	[6220]	[9240]
1150	2110	[2250]	4020	6310	9260
1240	2120	[2260]	[4030]	[6410]/6420	92A0
1310	[2130]	[2270]	[5140]	6430	9330
1320	[2150]	3110/[3120]	[5210]	8220	
			[5330]	8310	

MINISTÉRIO DO AMBIENTE E TRANSIÇÃO ENERGÉTICA
Instituto da Conservação da Natureza e das Florestas, I.P.

Plano de Gestão | ZEC Costa Sudoeste

PEÇA GRÁFICA N.º 2.25

Designação: Carta dos Tipos de Habitat da ZEC Costa Sudoeste

Data de edição: 2022-03-17 | **Sistema de Referência: ETRS89/Portugal TM06**

Fontes: CAOP 2016, ICNF 2019, CIMAL 2015, SPB 2021
e Serviço WMS-Ortofotomapas 2015 (DGT 2018)

N

1:25 000

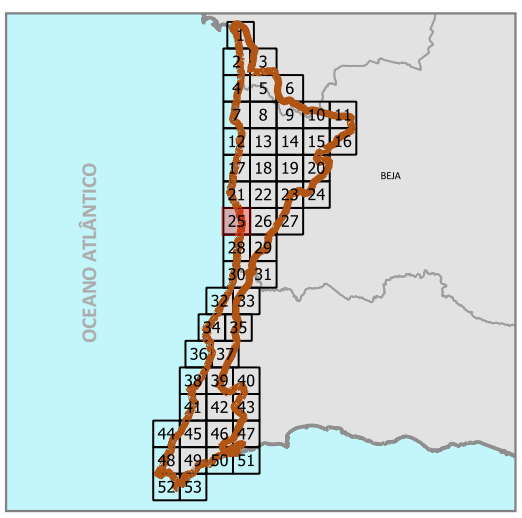

Legenda

Limites Administrativos

- Portugal
- Distritos

Zona Especial de Conservação

- Área da ZEC Costa Sudoeste

Tipos de Habitat (habitat alvo assinalados com [])

1130	1410	2190	[3170]	6210	91E0
[1140]	1420	[2230]	3290	[6220]	[9240]
1150	2110	[2250]	4020	6310	9260
1240	2120	[2260]	[4030]	[6410]/6420	92A0
1310	[2130]	[2270]	[5140]	6430	9330
1320	[2150]	3110/[3120]	[5210]	8220	
			[5330]	8310	

MINISTÉRIO DO AMBIENTE E TRANSIÇÃO ENERGÉTICA
Instituto da Conservação da Natureza e das Florestas, I.P.

Plano de Gestão | ZEC Costa Sudoeste

PEÇA GRÁFICA N.º 2.26

Designação: Carta dos Tipos de Habitat da ZEC Costa Sudoeste

Data de edição: 2022-03-17 | **Sistema de Referência: ETRS89/Portugal TM06**

Fontes: CAOP 2016, ICNF 2019, CIMAL 2015, SPB 2021 e Serviço WMS-Ortofotomapas 2015 (DGT 2018)

N

1:25 000

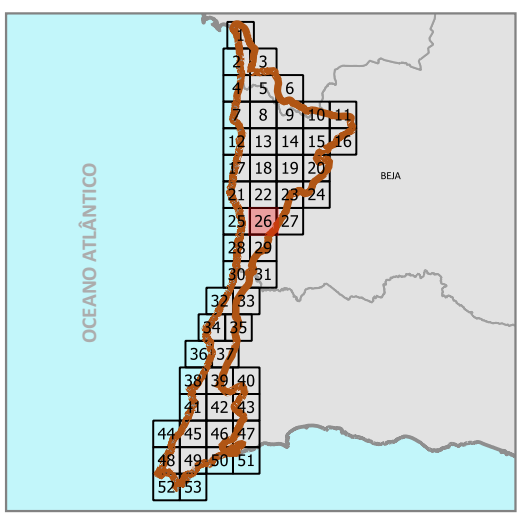

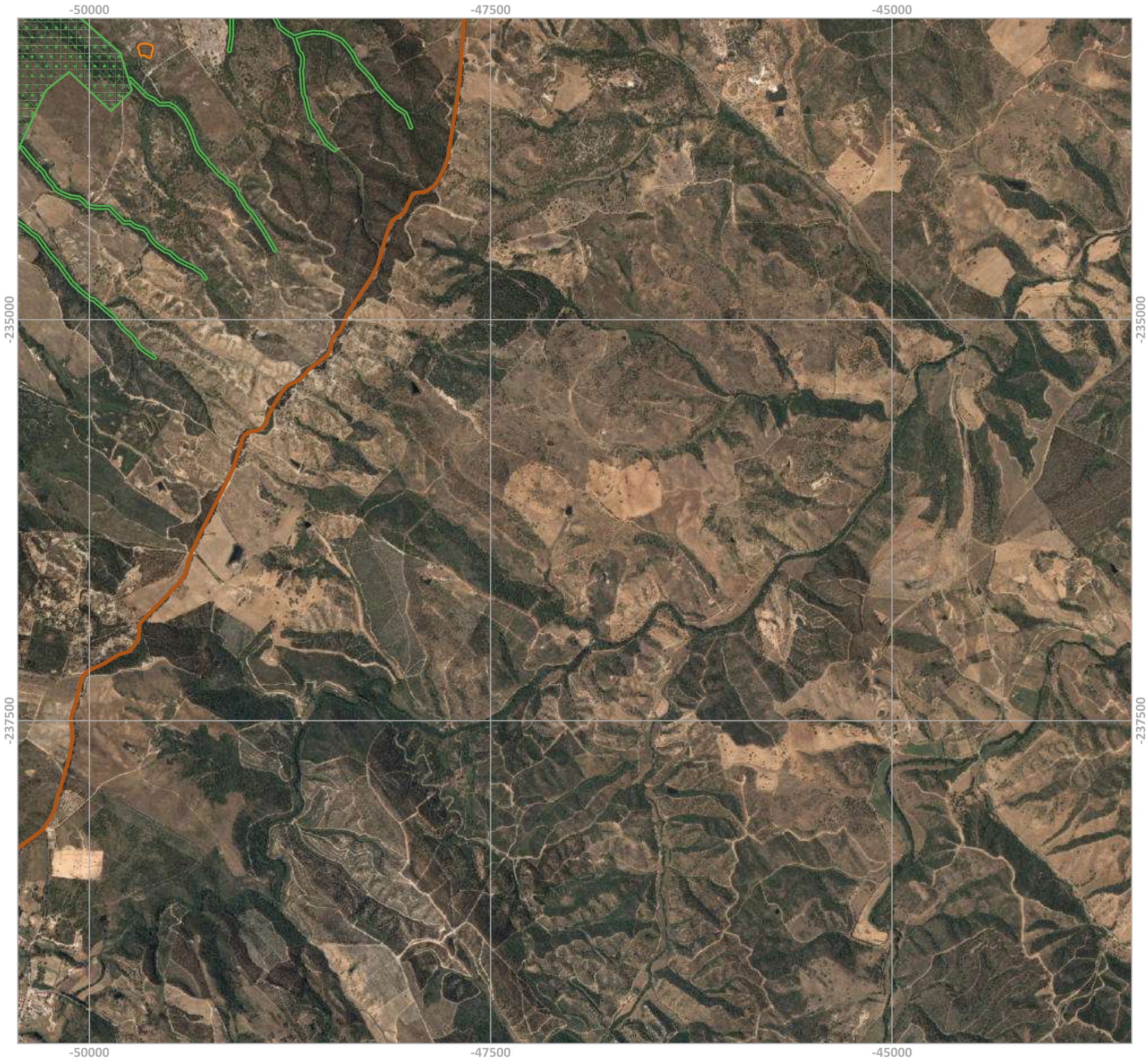

Legenda

Limites Administrativos

- Portugal
- Distritos

Zona Especial de Conservação

- Área da ZEC Costa Sudoeste

Tipos de Habitat (habitat alvo assinalados com [])

1130	1410	2190	[3170]	6210	91E0
[1140]	1420	[2230]	3290	[6220]	[9240]
1150	2110	[2250]	4020	6310	9260
1240	2120	[2260]	[4030]	[6410]/6420	92A0
1310	[2130]	[2270]	[5140]	6430	9330
1320	[2150]	3110/[3120]	[5210]	8220	
			[5330]	8310	

MINISTÉRIO DO AMBIENTE E TRANSIÇÃO ENERGÉTICA
Instituto da Conservação da Natureza e das Florestas, I.P.

Plano de Gestão | ZEC Costa Sudoeste

PEÇA GRÁFICA N.º 2.27

Designação: Carta dos Tipos de Habitat da ZEC Costa Sudoeste

Data de edição: 2022-03-17 | **Sistema de Referência: ETRS89/Portugal TM06**

Fontes: CAOP 2016, ICNF 2019, CIMAL 2015, SPB 2021 e Serviço WMS-Ortofotomapas 2015 (DGT 2018)

N

1:25 000

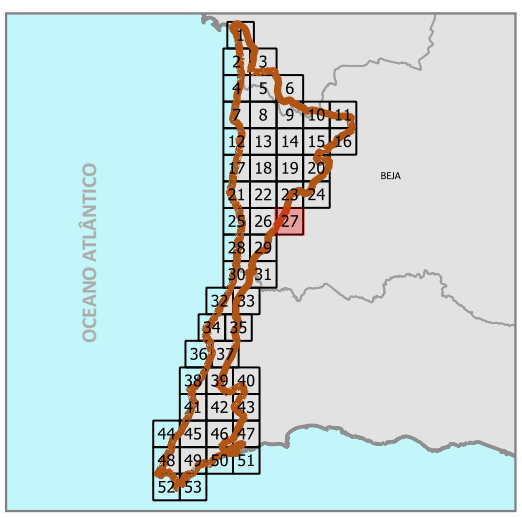

Legenda

Limites Administrativos

- Portugal
- Distritos

Zona Especial de Conservação

- Área da ZEC Costa Sudoeste

Tipos de Habitat (habitat alvo assinalados com [])

1130	1410	2190	[3170]	6210	91E0
[1140]	1420	[2230]	3290	[6220]	[9240]
1150	2110	[2250]	4020	6310	9260
1240	2120	[2260]	[4030]	[6410]/6420	92A0
1310	[2130]	[2270]	[5140]	6430	9330
1320	[2150]	3110/[3120]	[5210]	8220	
			[5330]	8310	

MINISTÉRIO DO AMBIENTE E TRANSIÇÃO ENERGÉTICA
Instituto da Conservação da Natureza e das Florestas, I.P.

Plano de Gestão | ZEC Costa Sudoeste

PEÇA GRÁFICA N.º 2.28

Designação: Carta dos Tipos de Habitat da ZEC Costa Sudoeste

Data de edição: 2022-03-17 | **Sistema de Referência: ETRS89/Portugal TM06**

Fontes: CAOP 2016, ICNF 2019, CIMAL 2015, SPB 2021 e Serviço WMS-Ortofotomapas 2015 (DGT 2018)

N

1:25 000

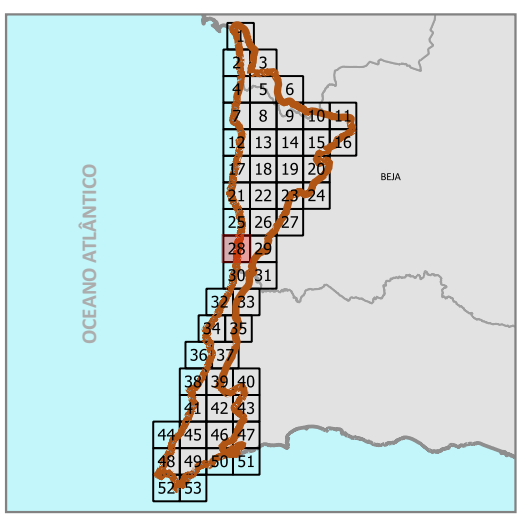

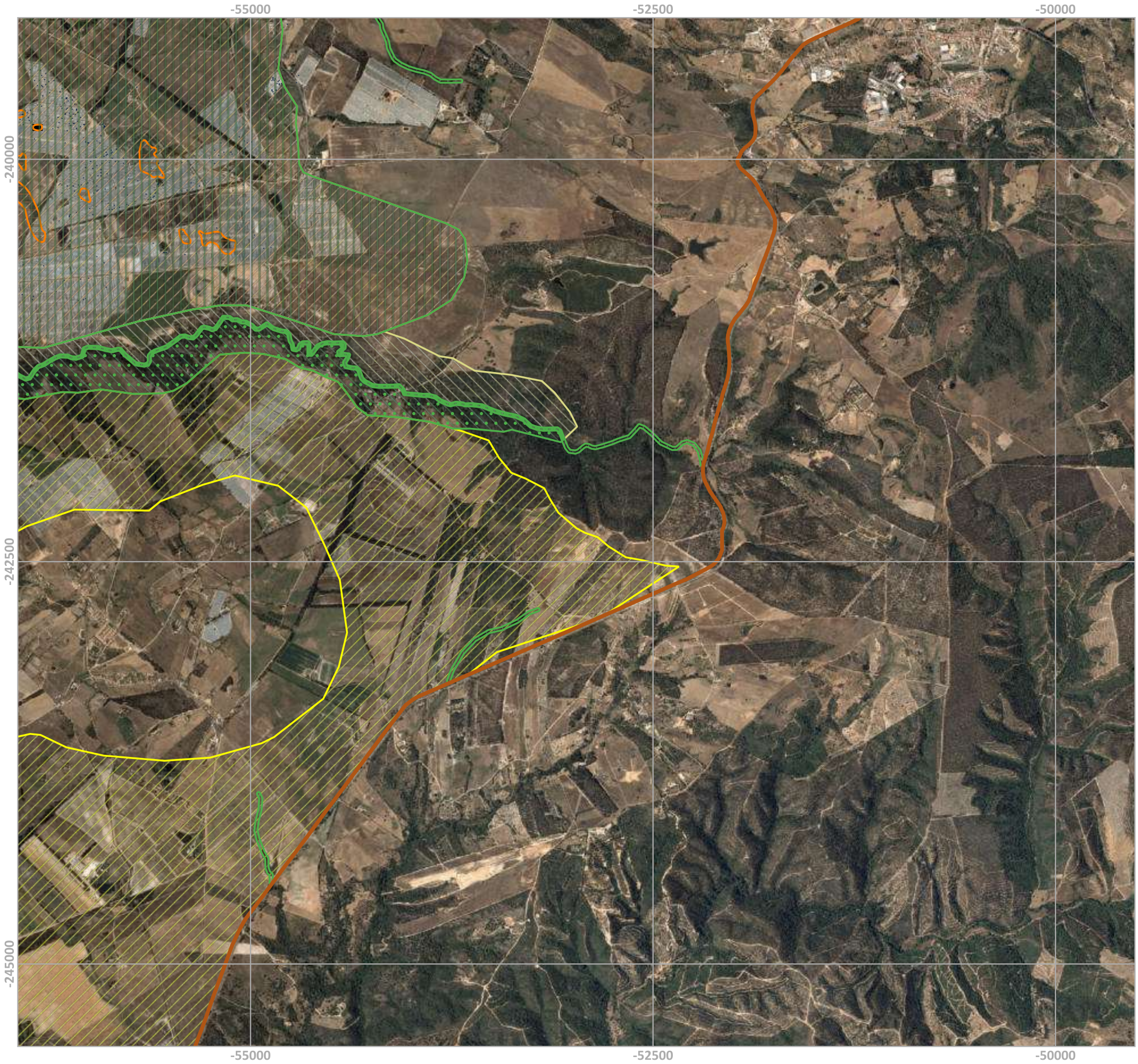

Legenda

Limites Administrativos

- Portugal
- Distritos

Zona Especial de Conservação

- Área da ZEC Costa Sudoeste

Tipos de Habitat (habitat alvo assinalados com [])

1130	1410	2190	[3170]	6210	91E0
[1140]	1420	[2230]	3290	[6220]	[9240]
1150	2110	[2250]	4020	6310	9260
1240	2120	[2260]	[4030]	[6410]/6420	92A0
1310	[2130]	[2270]	[5140]	6430	9330
1320	[2150]	3110/[3120]	[5210]	8220	
			[5330]	8310	

MINISTÉRIO DO AMBIENTE E TRANSIÇÃO ENERGÉTICA
Instituto da Conservação da Natureza e das Florestas, I.P.

Plano de Gestão | ZEC Costa Sudoeste

PEÇA GRÁFICA N.º 2.29

Designação: Carta dos Tipos de Habitat da ZEC Costa Sudoeste

Data de edição: 2022-03-17 | **Sistema de Referência: ETRS89/Portugal TM06**

Fontes: CAOP 2016, ICNF 2019, CIMAL 2015, SPB 2021 e Serviço WMS-Ortofotomapas 2015 (DGT 2018)

N

1:25 000

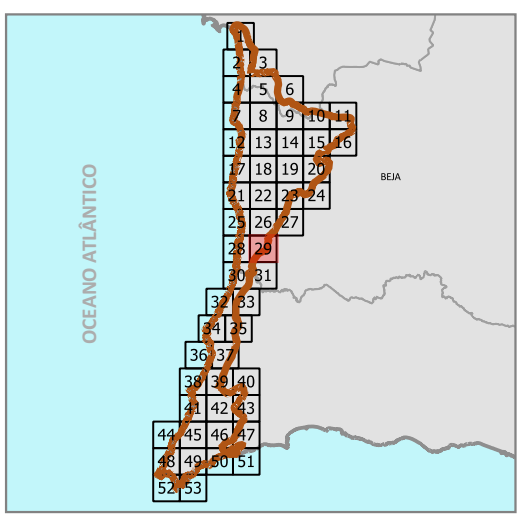

Legenda

Limites Administrativos

- Portugal
- Distritos

Zona Especial de Conservação

- Área da ZEC Costa Sudoeste

Tipos de Habitat (habitat alvo assinalados com [])

1130	1410	2190	[3170]	6210	91E0
[1140]	1420	[2230]	3290	[6220]	[9240]
1150	2110	[2250]	4020	6310	9260
1240	2120	[2260]	[4030]	[6410]/6420	92A0
1310	[2130]	[2270]	[5140]	6430	9330
1320	[2150]	3110/[3120]	[5210]	8220	
			[5330]	8310	

MINISTÉRIO DO AMBIENTE E TRANSIÇÃO ENERGÉTICA
Instituto da Conservação da Natureza e das Florestas, I.P.

Plano de Gestão | ZEC Costa Sudoeste

PEÇA GRÁFICA N.º 2.30

Designação: Carta dos Tipos de Habitat da ZEC Costa Sudoeste

Data de edição: 2022-03-17 | **Sistema de Referência: ETRS89/Portugal TM06**

Fontes: CAOP 2016, ICNF 2019, CIMAL 2015, SPB 2021
e Serviço WMS-Ortofotomapas 2015 (DGT 2018)

N

1:25 000

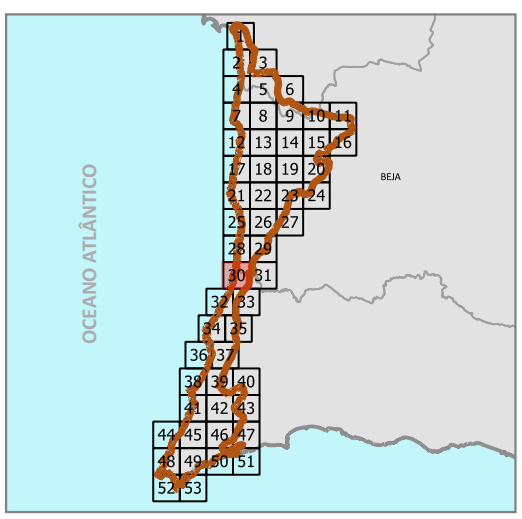

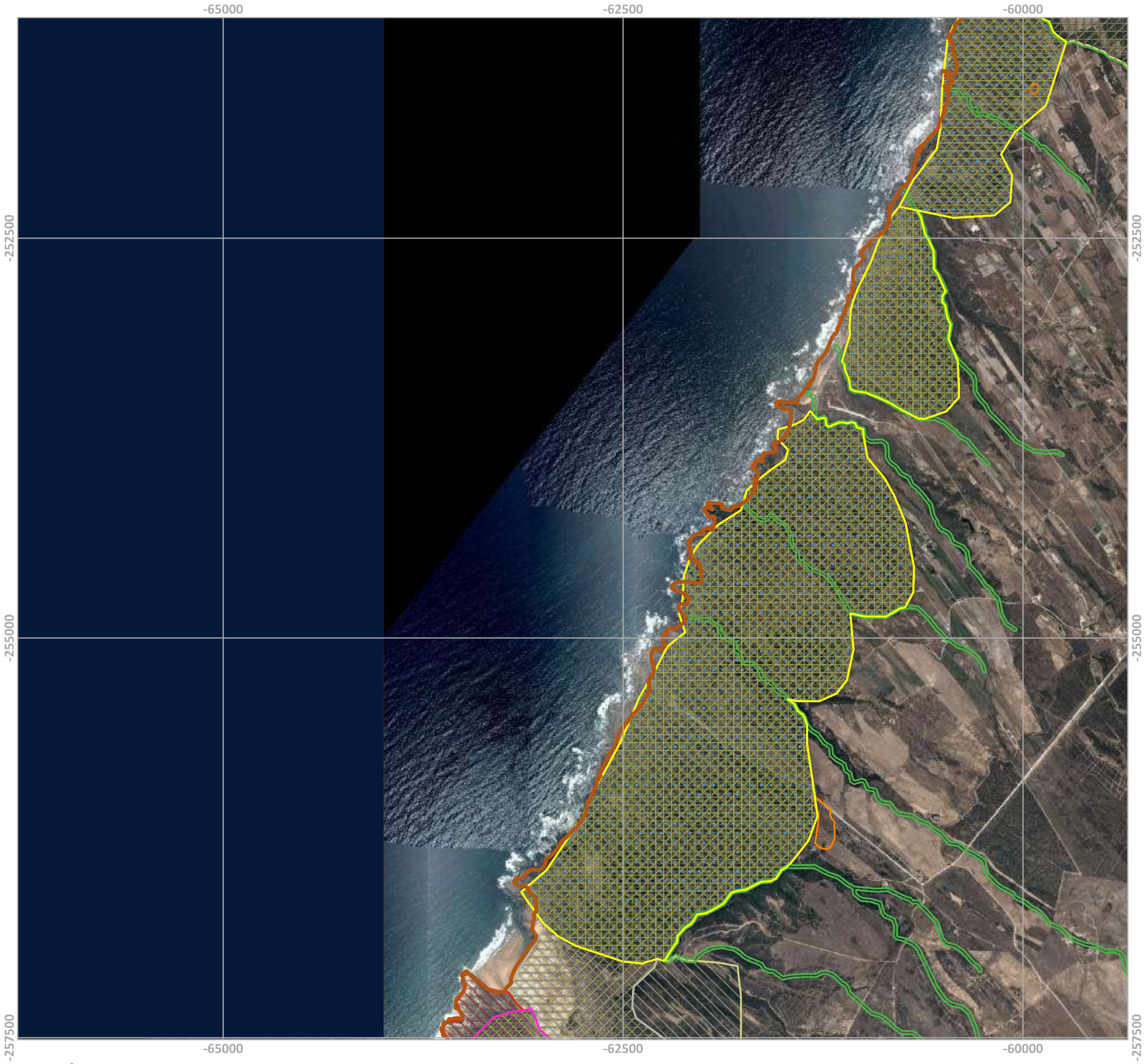

Legenda

Limites Administrativos

- Portugal
- Distritos

Zona Especial de Conservação

- Área da ZEC Costa Sudoeste

Tipos de Habitat (habitat alvo assinalados com [])

1130	1410	2190	[3170]	6210	91E0
[1140]	1420	[2230]	3290	[6220]	[9240]
1150	2110	[2250]	4020	6310	9260
1240	2120	[2260]	[4030]	[6410]/6420	92A0
1310	[2130]	[2270]	[5140]	6430	9330
1320	[2150]	3110/[3120]	[5210]	8220	
			[5330]	8310	

MINISTÉRIO DO AMBIENTE E TRANSIÇÃO ENERGÉTICA
Instituto da Conservação da Natureza e das Florestas, I.P.

Plano de Gestão | ZEC Costa Sudoeste

PEÇA GRÁFICA N.º 2.32

Designação: Carta dos Tipos de Habitat da ZEC Costa Sudoeste

Data de edição: 2022-03-17 | **Sistema de Referência: ETRS89/Portugal TM06**

Fontes: CAOP 2016, ICNF 2019, CIMAL 2015, SPB 2021 e Serviço WMS-Ortofotomapas 2015 (DGT 2018)

N

1:25 000

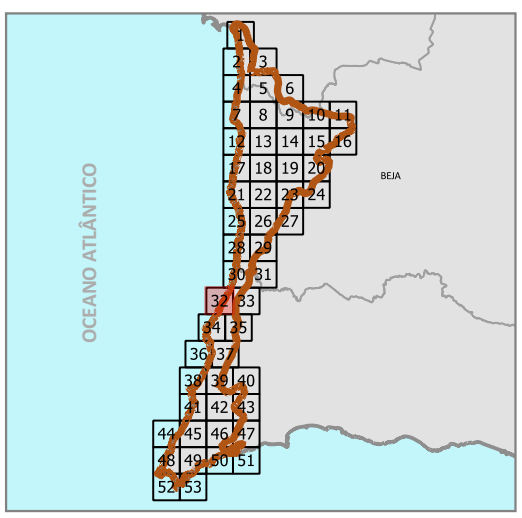

Legenda

Limites Administrativos
- Portugal
- Distritos

Zona Especial de Conservação
- Área da ZEC Costa Sudoeste

Tipos de Habitat (habitat alvo assinalados com [])

1130	1410	2190	[3170]	6210	91E0
[1140]	1420	[2230]	3290	[6220]	[9240]
1150	2110	[2250]	4020	6310	9260
1240	2120	[2260]	[4030]	[6410]/6420	92A0
1310	[2130]	[2270]	[5140]	6430	9330
1320	[2150]	3110/[3120]	[5210]	8220	
			[5330]	8310	

MINISTÉRIO DO AMBIENTE E TRANSIÇÃO ENERGÉTICA
Instituto da Conservação da Natureza e das Florestas, I.P.

Plano de Gestão | ZEC Costa Sudoeste

PEÇA GRÁFICA N.º 2.33

Designação: Carta dos Tipos de Habitat da ZEC Costa Sudoeste

Data de edição: 2022-03-17 | **Sistema de Referência: ETRS89/Portugal TM06**

Fontes: CAOP 2016, ICNF 2019, CIMAL 2015, SPB 2021 e Serviço WMS-Ortofotomapas 2015 (DGT 2018)

N

1:25 000

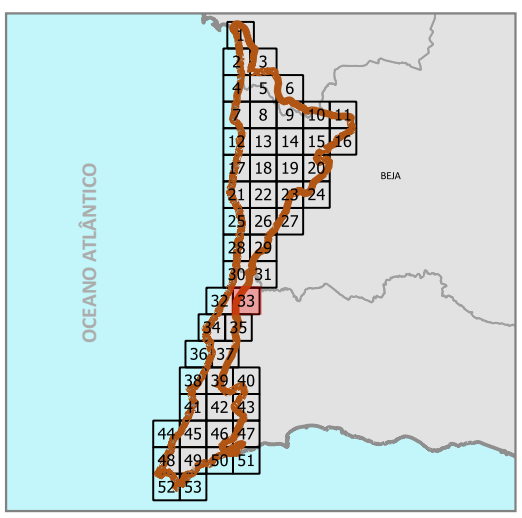

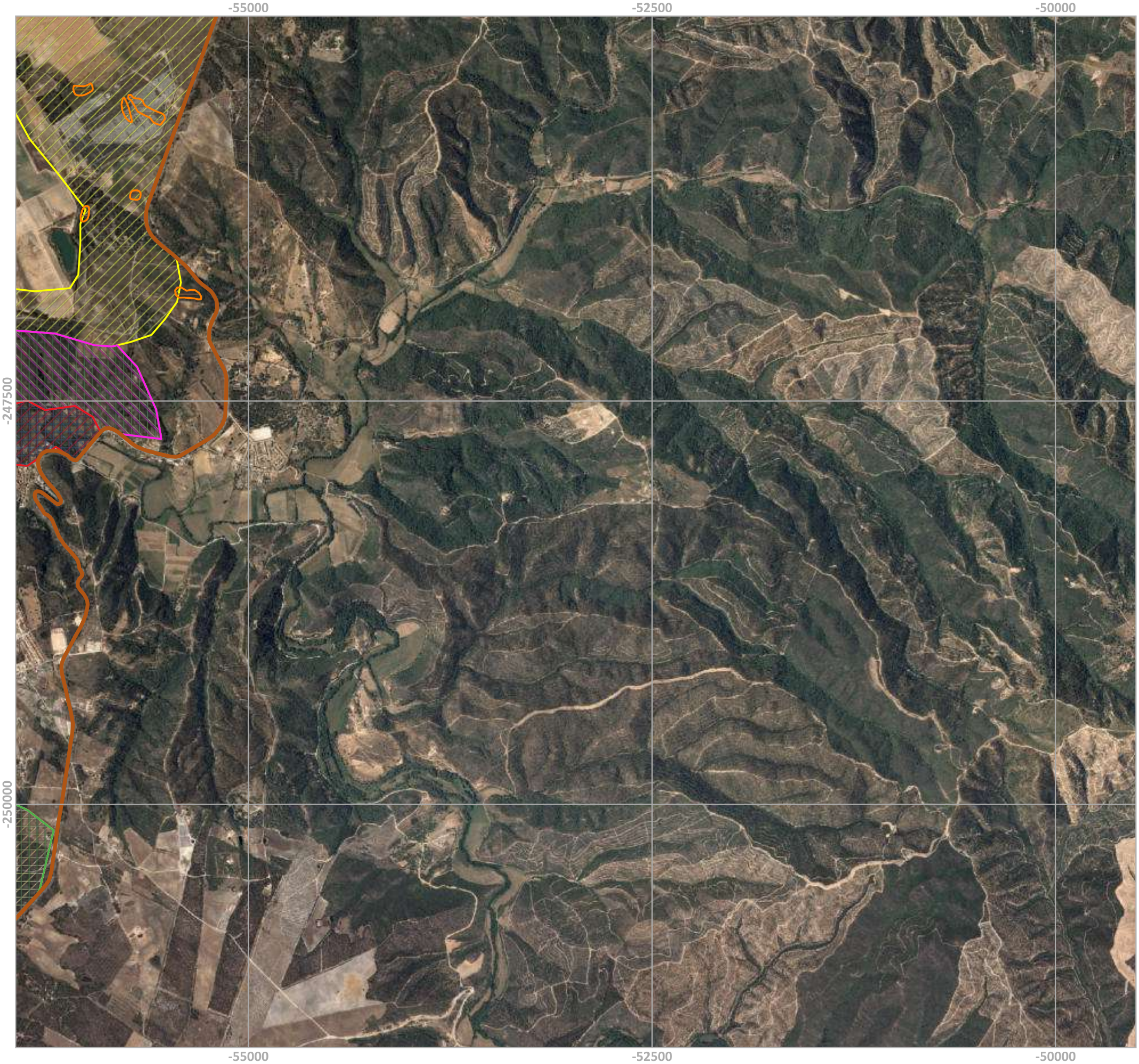

Legenda

Limites Administrativos

- Portugal
- Distritos

Zona Especial de Conservação

- Área da ZEC Costa Sudoeste

Tipos de Habitat (habitat alvo assinalados com [])

1130	1410	2190	[3170]	6210	91E0
[1140]	1420	[2230]	3290	[6220]	[9240]
1150	2110	[2250]	4020	6310	9260
1240	2120	[2260]	[4030]	[6410]/6420	92A0
1310	[2130]	[2270]	[5140]	6430	9330
1320	[2150]	3110/[3120]	[5210]	8220	
			[5330]	8310	

MINISTÉRIO DO AMBIENTE E TRANSIÇÃO ENERGÉTICA
Instituto da Conservação da Natureza e das Florestas, I.P.

Plano de Gestão | ZEC Costa Sudoeste

PEÇA GRÁFICA N.º 2.31

Designação: Carta dos Tipos de Habitat da ZEC Costa Sudoeste

Data de edição: 2022-03-17 | **Sistema de Referência: ETRS89/Portugal TM06**

Fontes: CAOP 2016, ICNF 2019, CIMAL 2015, SPB 2021
e Serviço WMS-Ortofotomapas 2015 (DGT 2018)

N

1:25 000

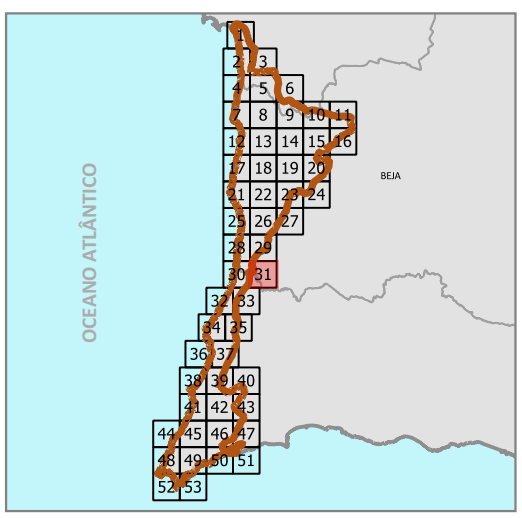

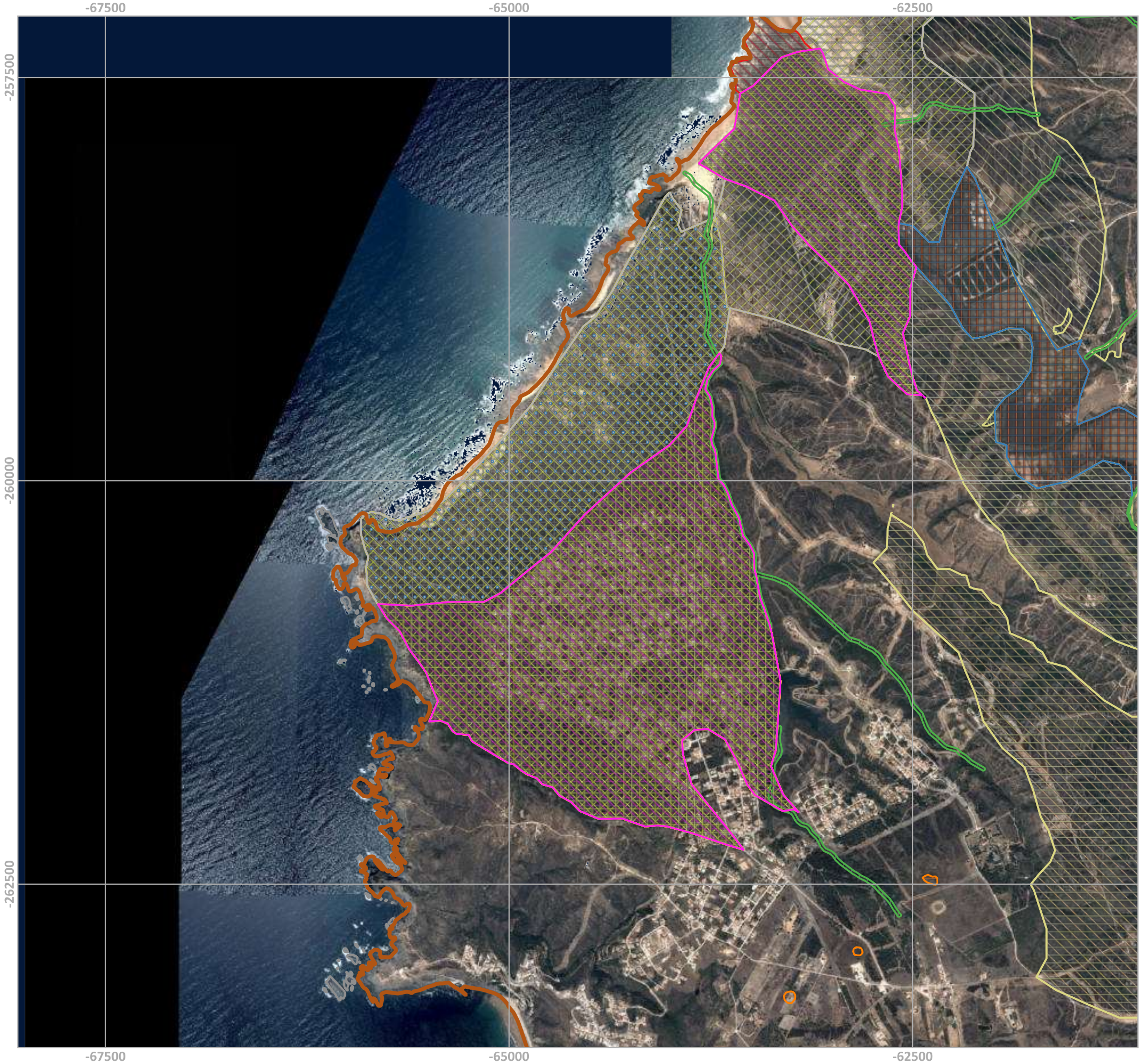

Legenda

Limites Administrativos

- Portugal
- Distritos

Zona Especial de Conservação

- Área da ZEC Costa Sudoeste

Tipos de Habitat (habitat alvo assinalados com [])

1130	1410	2190	[3170]	6210	91E0
[1140]	1420	[2230]	3290	[6220]	[9240]
1150	2110	[2250]	4020	6310	9260
1240	2120	[2260]	[4030]	[6410]/6420	92A0
1310	[2130]	[2270]	[5140]	6430	9330
1320	[2150]	3110/[3120]	[5210]	8220	
			[5330]	8310	

MINISTÉRIO DO AMBIENTE E TRANSIÇÃO ENERGÉTICA
Instituto da Conservação da Natureza e das Florestas, I.P.

Plano de Gestão | ZEC Costa Sudoeste

PEÇA GRÁFICA N.º 2.34

Designação: Carta dos Tipos de Habitat da ZEC Costa Sudoeste

Data de edição: 2022-03-17 | **Sistema de Referência: ETRS89/Portugal TM06**

Fontes: CAOP 2016, ICNF 2019, CIMAL 2015, SPB 2021
e Serviço WMS-Ortofotomapas 2015 (DGT 2018)

N

1:25 000

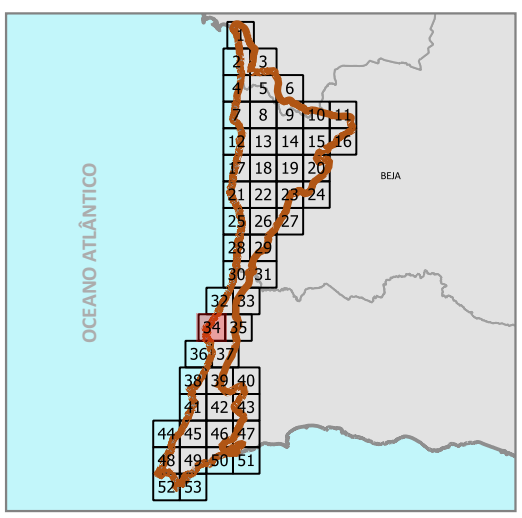

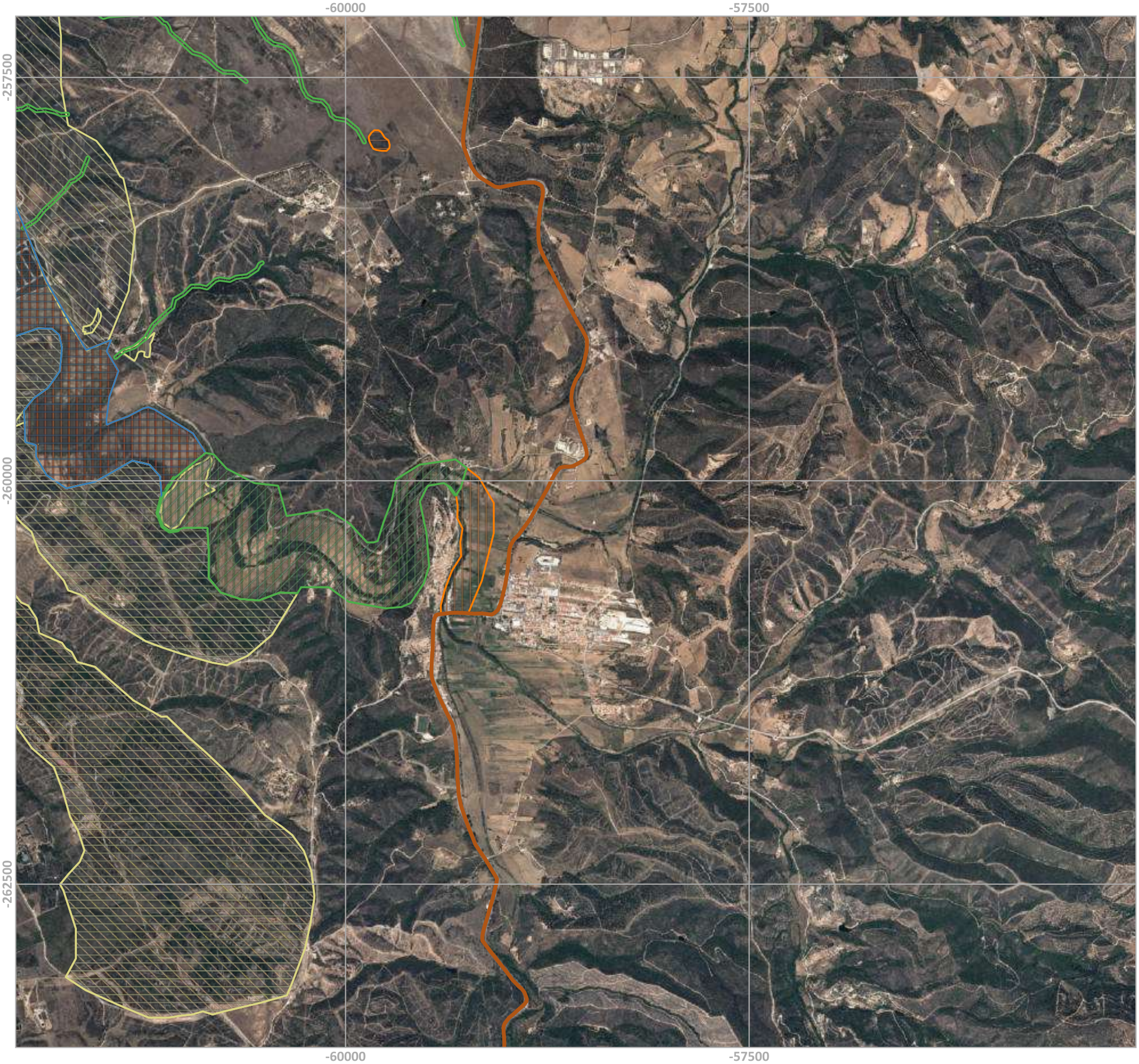

Legenda

Limites Administrativos

- Portugal
- Distritos

Zona Especial de Conservação

- Área da ZEC Costa Sudoeste

Tipos de Habitat (habitat alvo assinalados com [])

1130	1410	2190	[3170]	6210	91E0
[1140]	1420	[2230]	3290	[6220]	[9240]
1150	2110	[2250]	4020	6310	9260
1240	2120	[2260]	[4030]	[6410]/6420	92A0
1310	[2130]	[2270]	[5140]	6430	9330
1320	[2150]	3110/[3120]	[5210]	8220	
			[5330]	8310	

MINISTÉRIO DO AMBIENTE E TRANSIÇÃO ENERGÉTICA
Instituto da Conservação da Natureza e das Florestas, I.P.

Plano de Gestão | ZEC Costa Sudoeste

PEÇA GRÁFICA N.º 2.35

Designação: Carta dos Tipos de Habitat da ZEC Costa Sudoeste

Data de edição: 2022-03-17 | **Sistema de Referência: ETRS89/Portugal TM06**

Fontes: CAOP 2016, ICNF 2019, CIMAL 2015, SPB 2021
e Serviço WMS-Ortofotomapas 2015 (DGT 2018)

N

1:25 000

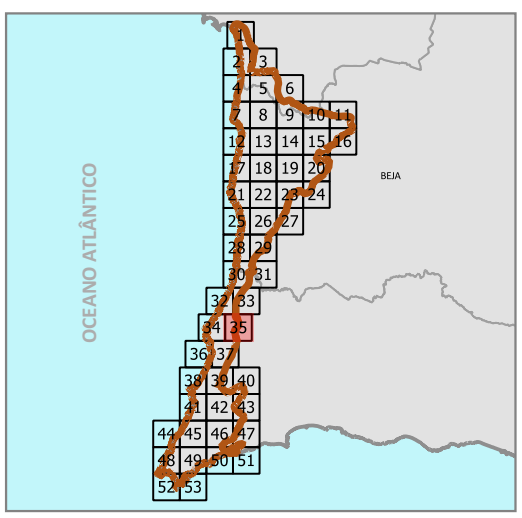

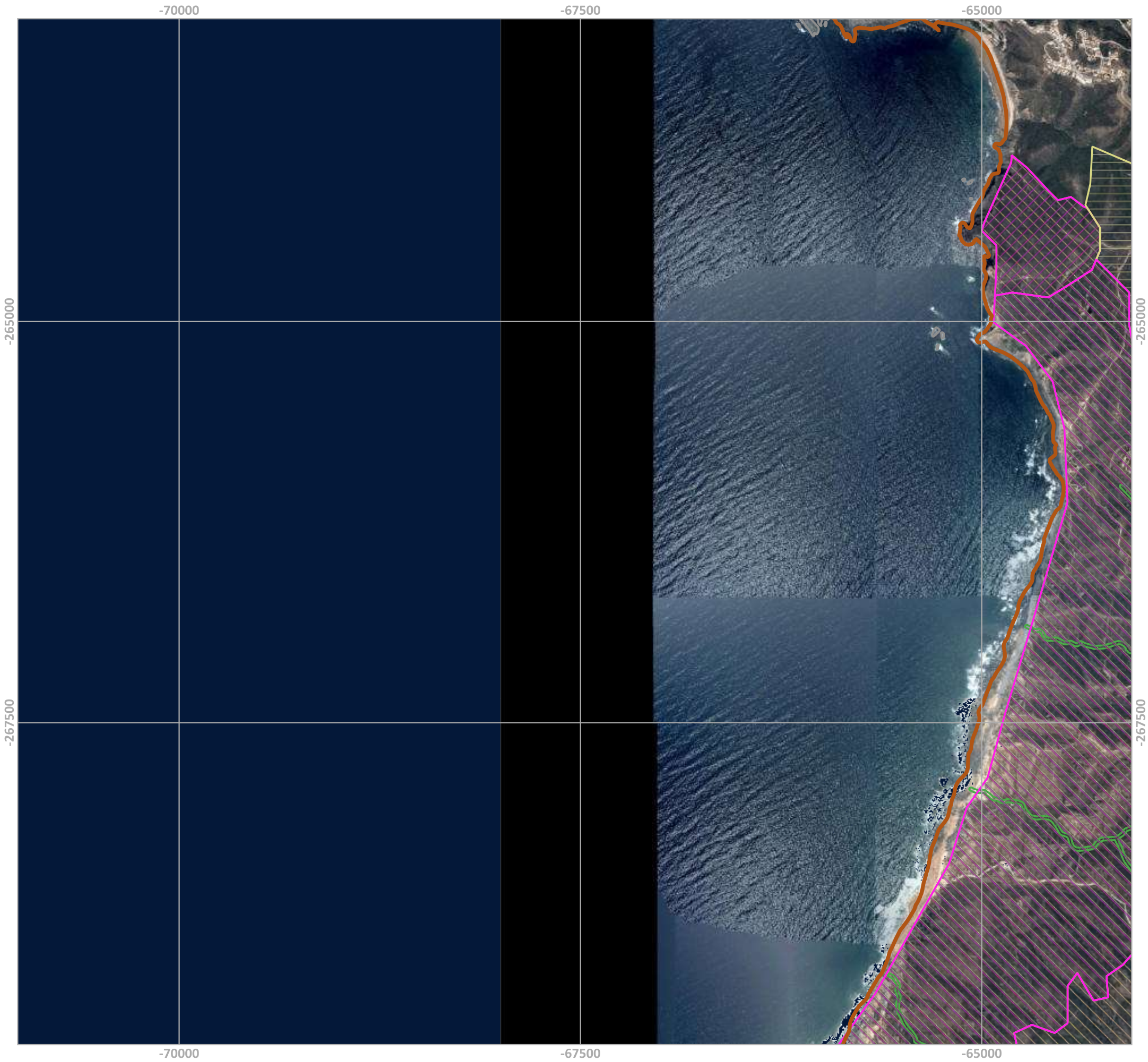

Legenda

Limites Administrativos

- Portugal
- Distritos

Zona Especial de Conservação

- Área da ZEC Costa Sudoeste

Tipos de Habitat (habitat alvo assinalados com [])

1130	1410	2190	[3170]	6210	91E0
[1140]	1420	[2230]	3290	[6220]	[9240]
1150	2110	[2250]	4020	6310	9260
1240	2120	[2260]	[4030]	[6410]/6420	92A0
1310	[2130]	[2270]	[5140]	6430	9330
1320	[2150]	3110/[3120]	[5210]	8220	
			[5330]	8310	

MINISTÉRIO DO AMBIENTE E TRANSIÇÃO ENERGÉTICA
Instituto da Conservação da Natureza e das Florestas, I.P.

Plano de Gestão | ZEC Costa Sudoeste

PEÇA GRÁFICA N.º 2.36

Designação: Carta dos Tipos de Habitat da ZEC Costa Sudoeste

Data de edição: 2022-03-17 | **Sistema de Referência: ETRS89/Portugal TM06**

Fontes: CAOP 2016, ICNF 2019, CIMAL 2015, SPB 2021 e Serviço WMS-Ortofotomapas 2015 (DGT 2018)

N

1:25 000

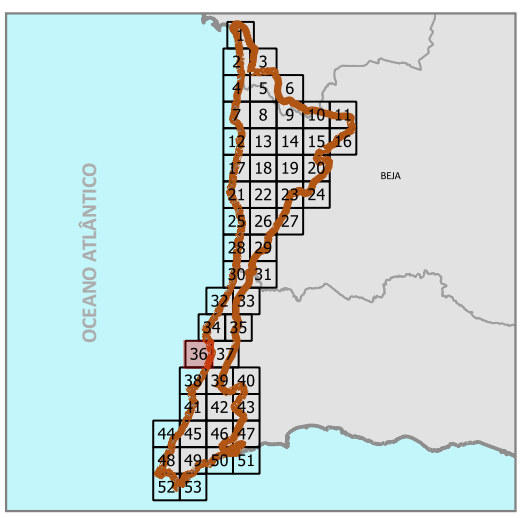

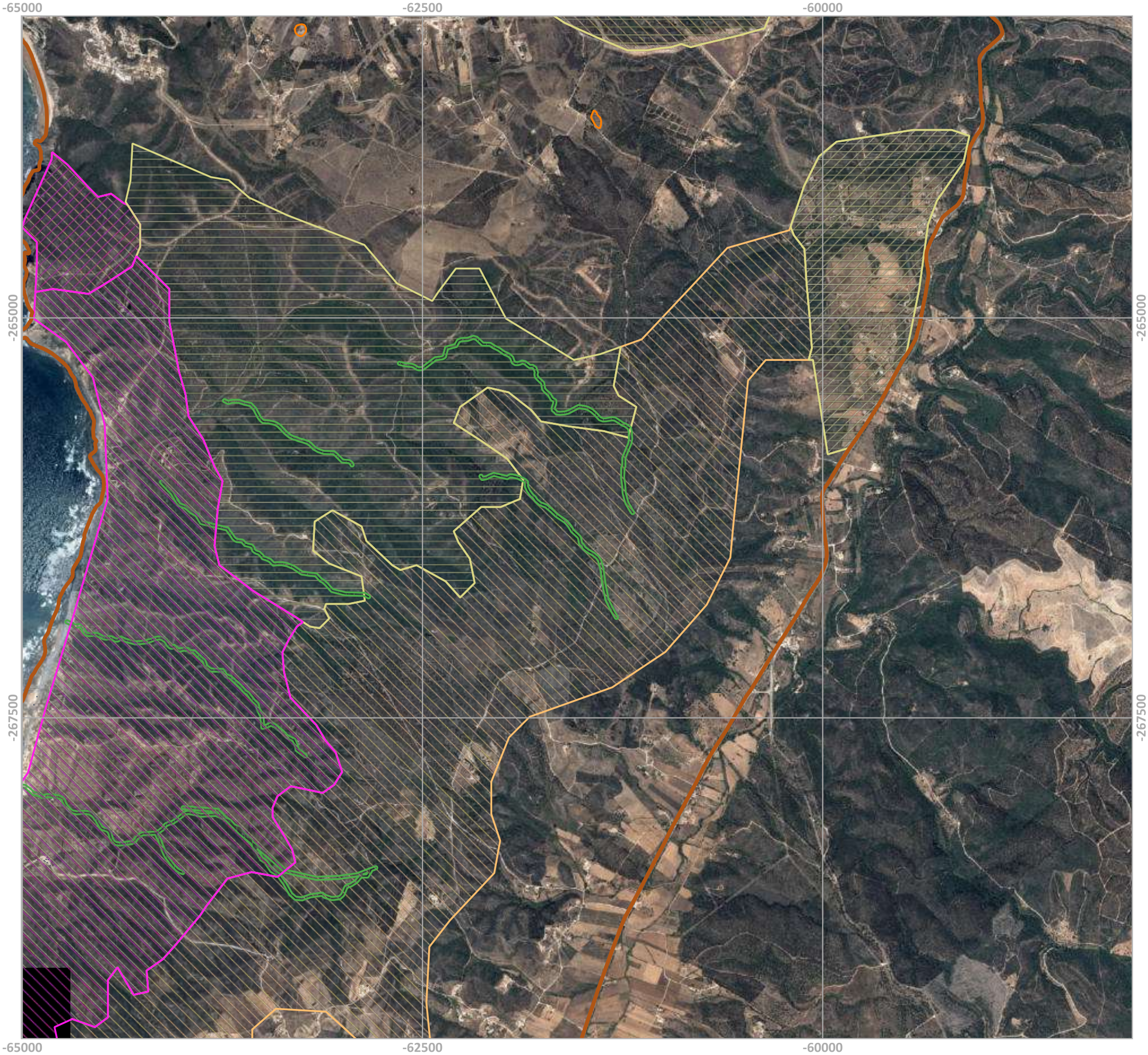

Legenda

Limites Administrativos

- Portugal
- Distritos

Zona Especial de Conservação

- Área da ZEC Costa Sudoeste

Tipos de Habitat (habitat alvo assinalados com [])

1130	1410	2190	[3170]	6210	91E0
[1140]	1420	[2230]	3290	[6220]	[9240]
1150	2110	[2250]	4020	6310	9260
1240	2120	[2260]	[4030]	[6410]/6420	92A0
1310	[2130]	[2270]	[5140]	6430	9330
1320	[2150]	3110/[3120]	[5210]	8220	
			[5330]	8310	

MINISTÉRIO DO AMBIENTE E TRANSIÇÃO ENERGÉTICA
Instituto da Conservação da Natureza e das Florestas, I.P.

Plano de Gestão | ZEC Costa Sudoeste

PEÇA GRÁFICA N.º 2.37

Designação: Carta dos Tipos de Habitat da ZEC Costa Sudoeste

Data de edição: 2022-03-17 | **Sistema de Referência: ETRS89/Portugal TM06**

Fontes: CAOP 2016, ICNF 2019, CIMAL 2015, SPB 2021 e Serviço WMS-Ortofotomapas 2015 (DGT 2018)

N

1:25 000

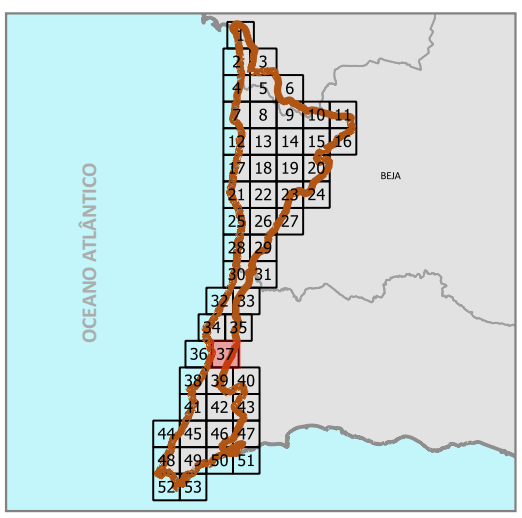

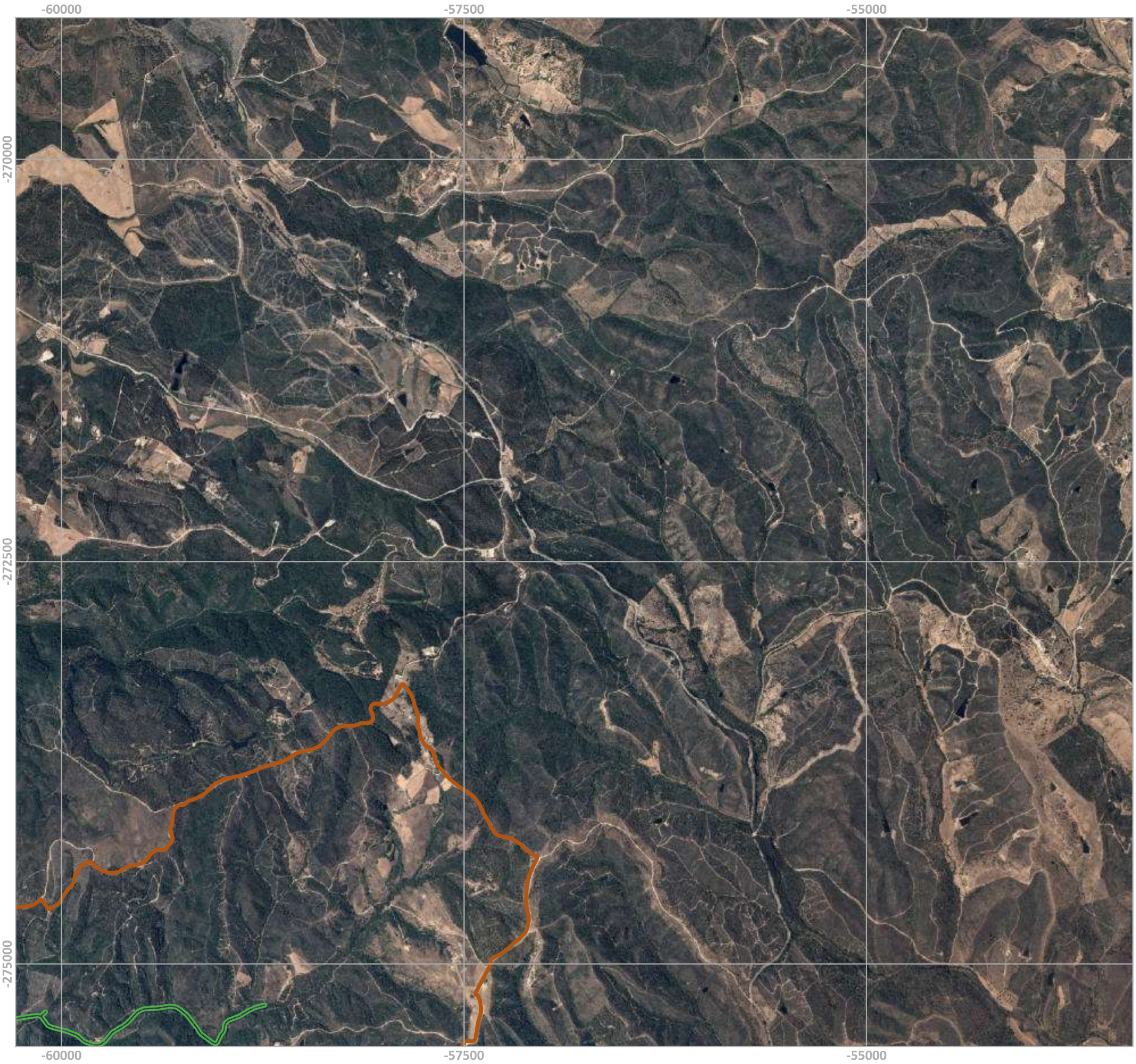

Legenda

Limites Administrativos

- Portugal
- Distritos

Zona Especial de Conservação

- Área da ZEC Costa Sudoeste

Tipos de Habitat (habitat alvo assinalados com [])

1130	1410	2190	[3170]	6210	91E0
[1140]	1420	[2230]	3290	[6220]	[9240]
1150	2110	[2250]	4020	6310	9260
1240	2120	[2260]	[4030]	[6410]/6420	92A0
1310	[2130]	[2270]	[5140]	6430	9330
1320	[2150]	3110/[3120]	[5210]	8220	
			[5330]	8310	

MINISTÉRIO DO AMBIENTE E TRANSIÇÃO ENERGÉTICA
Instituto da Conservação da Natureza e das Florestas, I.P.

Plano de Gestão | ZEC Costa Sudoeste

PEÇA GRÁFICA N.º 2.40

Designação: Carta dos Tipos de Habitat da ZEC Costa Sudoeste

Data de edição: 2022-03-17 | **Sistema de Referência: ETRS89/Portugal TM06**

Fontes: CAOP 2016, ICNF 2019, CIMAL 2015, SPB 2021 e Serviço WMS-Ortofotomapas 2015 (DGT 2018)

N

1:25 000

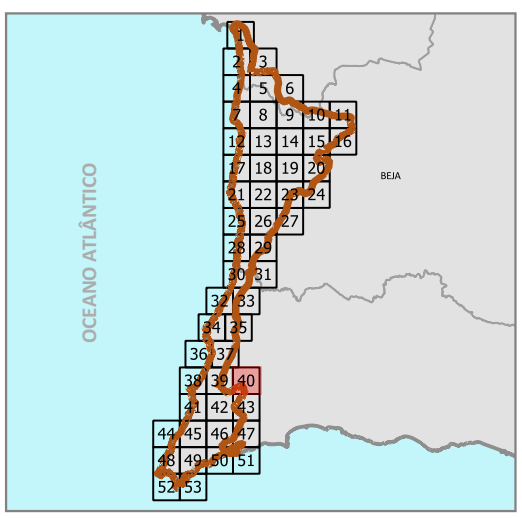

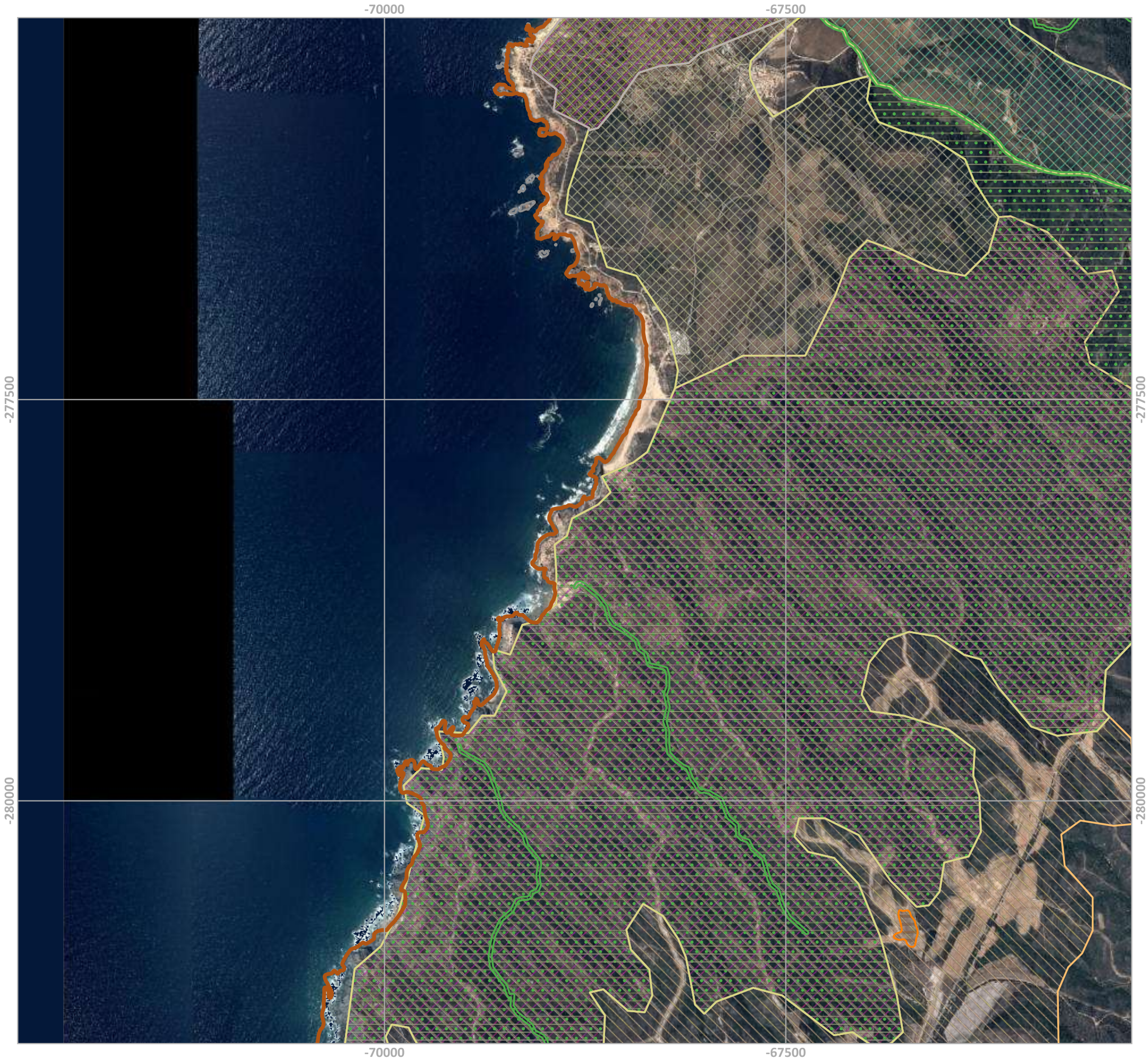

Legenda

Limites Administrativos

- Portugal
- Distritos

Zona Especial de Conservação

- Área da ZEC Costa Sudoeste

Tipos de Habitat (habitat alvo assinalados com [])

1130	1410	2190	[3170]	6210	91E0
[1140]	1420	[2230]	3290	[6220]	[9240]
1150	2110	[2250]	4020	6310	9260
1240	2120	[2260]	[4030]	[6410]/6420	92A0
1310	[2130]	[2270]	[5140]	6430	9330
1320	[2150]	3110/[3120]	[5210]	8220	
			[5330]	8310	

MINISTÉRIO DO AMBIENTE E TRANSIÇÃO ENERGÉTICA
Instituto da Conservação da Natureza e das Florestas, I.P.

Plano de Gestão | ZEC Costa Sudoeste

PEÇA GRÁFICA N.º 2.41

Designação: Carta dos Tipos de Habitat da ZEC Costa Sudoeste

Data de edição: 2022-03-17 | **Sistema de Referência: ETRS89/Portugal TM06**

Fontes: CAOP 2016, ICNF 2019, CIMAL 2015, SPB 2021 e Serviço WMS-Ortofotomapas 2015 (DGT 2018)

N

1:25 000

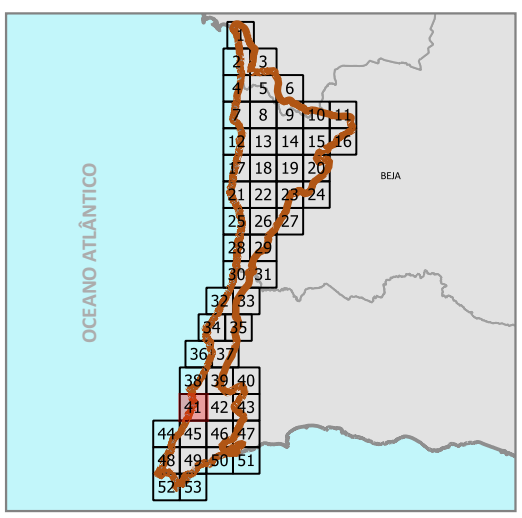

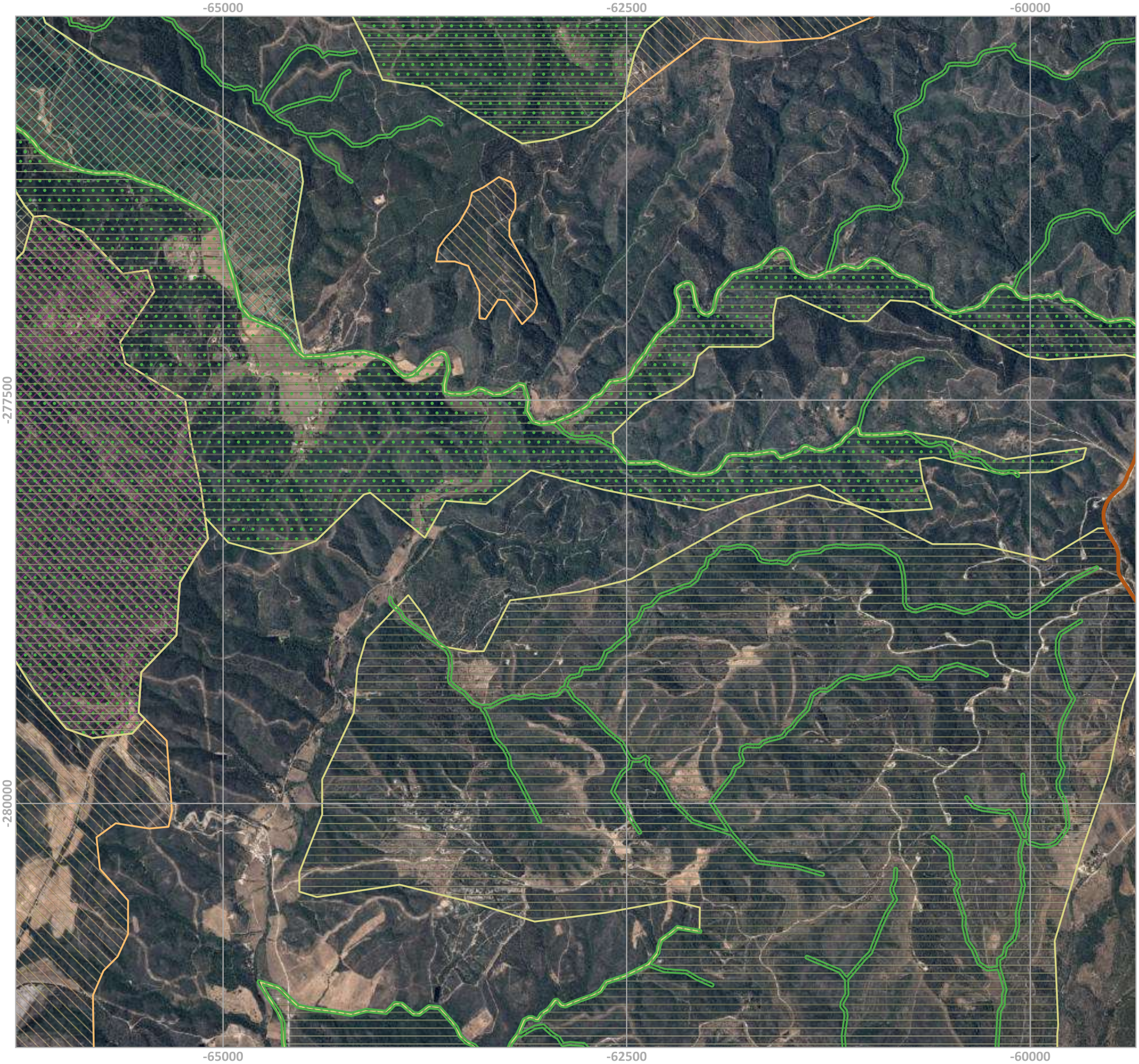

Legenda

Limites Administrativos

- Portugal
- Distritos

Zona Especial de Conservação

- Área da ZEC Costa Sudoeste

Tipos de Habitat (habitat alvo assinalados com [])

1130	1410	2190	[3170]	6210	91E0
[1140]	1420	[2230]	3290	[6220]	[9240]
1150	2110	[2250]	4020	6310	9260
1240	2120	[2260]	[4030]	[6410]/6420	92A0
1310	[2130]	[2270]	[5140]	6430	9330
1320	[2150]	3110/[3120]	[5210]	8220	
			[5330]	8310	

MINISTÉRIO DO AMBIENTE E TRANSIÇÃO ENERGÉTICA
Instituto da Conservação da Natureza e das Florestas, I.P.

Plano de Gestão | ZEC Costa Sudoeste

PEÇA GRÁFICA N.º 2.42

Designação: Carta dos Tipos de Habitat da ZEC Costa Sudoeste

Data de edição: 2022-03-17 | **Sistema de Referência: ETRS89/Portugal TM06**

Fontes: CAOP 2016, ICNF 2019, CIMAL 2015, SPB 2021
e Serviço WMS-Ortofotomapas 2015 (DGT 2018)

N

1:25 000

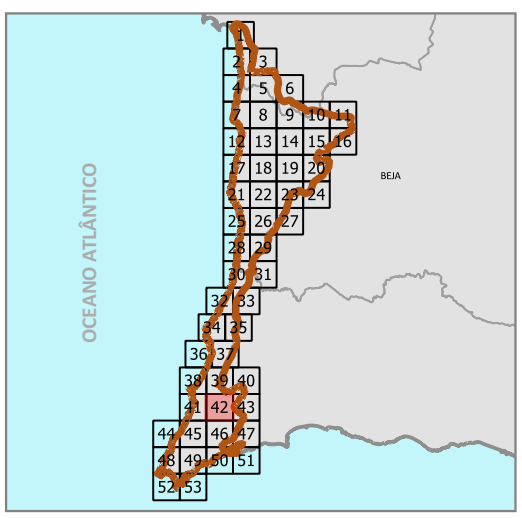

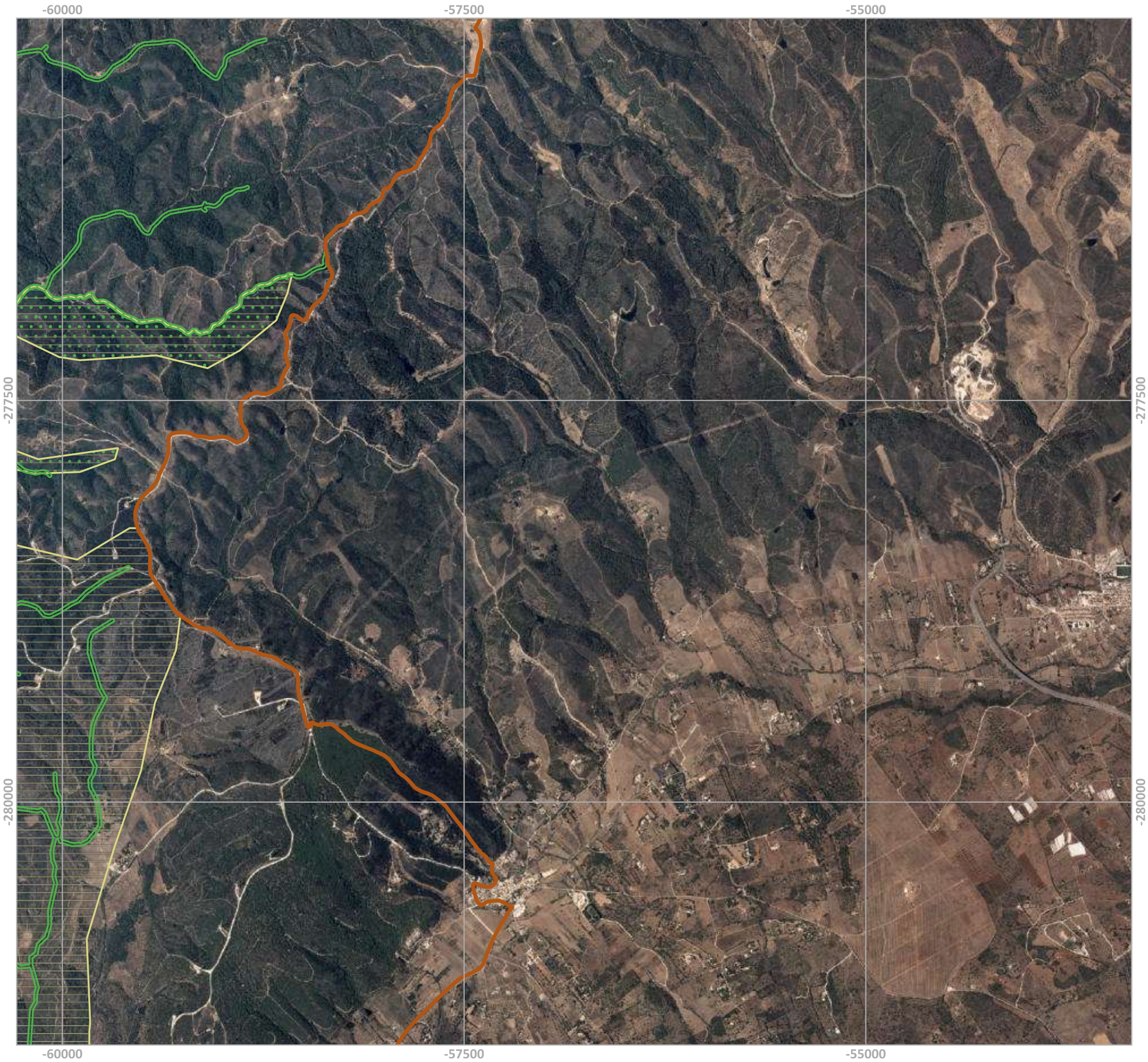

Legenda

Limites Administrativos
- Portugal
- Distritos

Zona Especial de Conservação
- Área da ZEC Costa Sudoeste

Tipos de Habitat (habitat alvo assinalados com [])

1130	1410	2190	[3170]	6210	91E0
[1140]	1420	[2230]	3290	[6220]	[9240]
1150	2110	[2250]	4020	6310	9260
1240	2120	[2260]	[4030]	[6410]/6420	92A0
1310	[2130]	[2270]	[5140]	6430	9330
1320	[2150]	3110/[3120]	[5210]	8220	
			[5330]	8310	

MINISTÉRIO DO AMBIENTE E TRANSIÇÃO ENERGÉTICA
Instituto da Conservação da Natureza e das Florestas, I.P.

Plano de Gestão | ZEC Costa Sudoeste

PEÇA GRÁFICA N.º 2.43

Designação: Carta dos Tipos de Habitat da ZEC Costa Sudoeste

Data de edição: 2022-03-17 | **Sistema de Referência: ETRS89/Portugal TM06**

Fontes: CAOP 2016, ICNF 2019, CIMAL 2015, SPB 2021 e Serviço WMS-Ortofotomapas 2015 (DGT 2018)

N

1:25 000

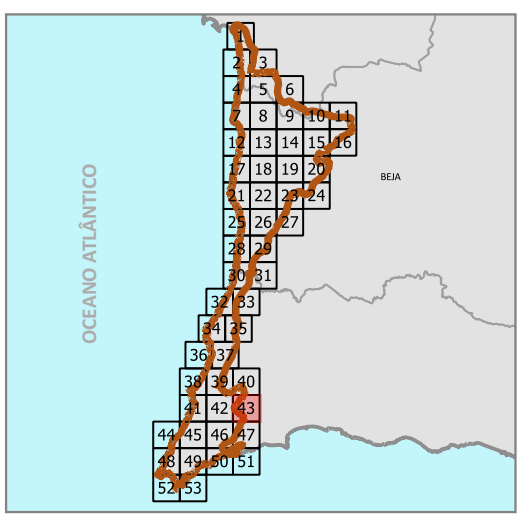

Legenda

Limites Administrativos

- Portugal
- Distritos

Zona Especial de Conservação

- Área da ZEC Costa Sudoeste

Tipos de Habitat (habitat alvo assinalados com [])

1130	1410	2190	[3170]	6210	91E0
[1140]	1420	[2230]	3290	[6220]	[9240]
1150	2110	[2250]	4020	6310	9260
1240	2120	[2260]	[4030]	[6410]/6420	92A0
1310	[2130]	[2270]	[5140]	6430	9330
1320	[2150]	3110/[3120]	[5210]	8220	
			[5330]	8310	

MINISTÉRIO DO AMBIENTE E TRANSIÇÃO ENERGÉTICA
Instituto da Conservação da Natureza e das Florestas, I.P.

Plano de Gestão | ZEC Costa Sudoeste

PEÇA GRÁFICA N.º 2.44

Designação: Carta dos Tipos de Habitat da ZEC Costa Sudoeste

Data de edição: 2022-03-17 | **Sistema de Referência: ETRS89/Portugal TM06**

Fontes: CAOP 2016, ICNF 2019, CIMAL 2015, SPB 2021
e Serviço WMS-Ortofotomapas 2015 (DGT 2018)

N

1:25 000

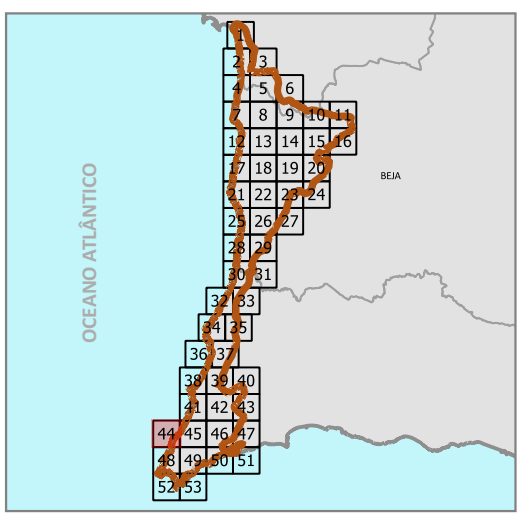

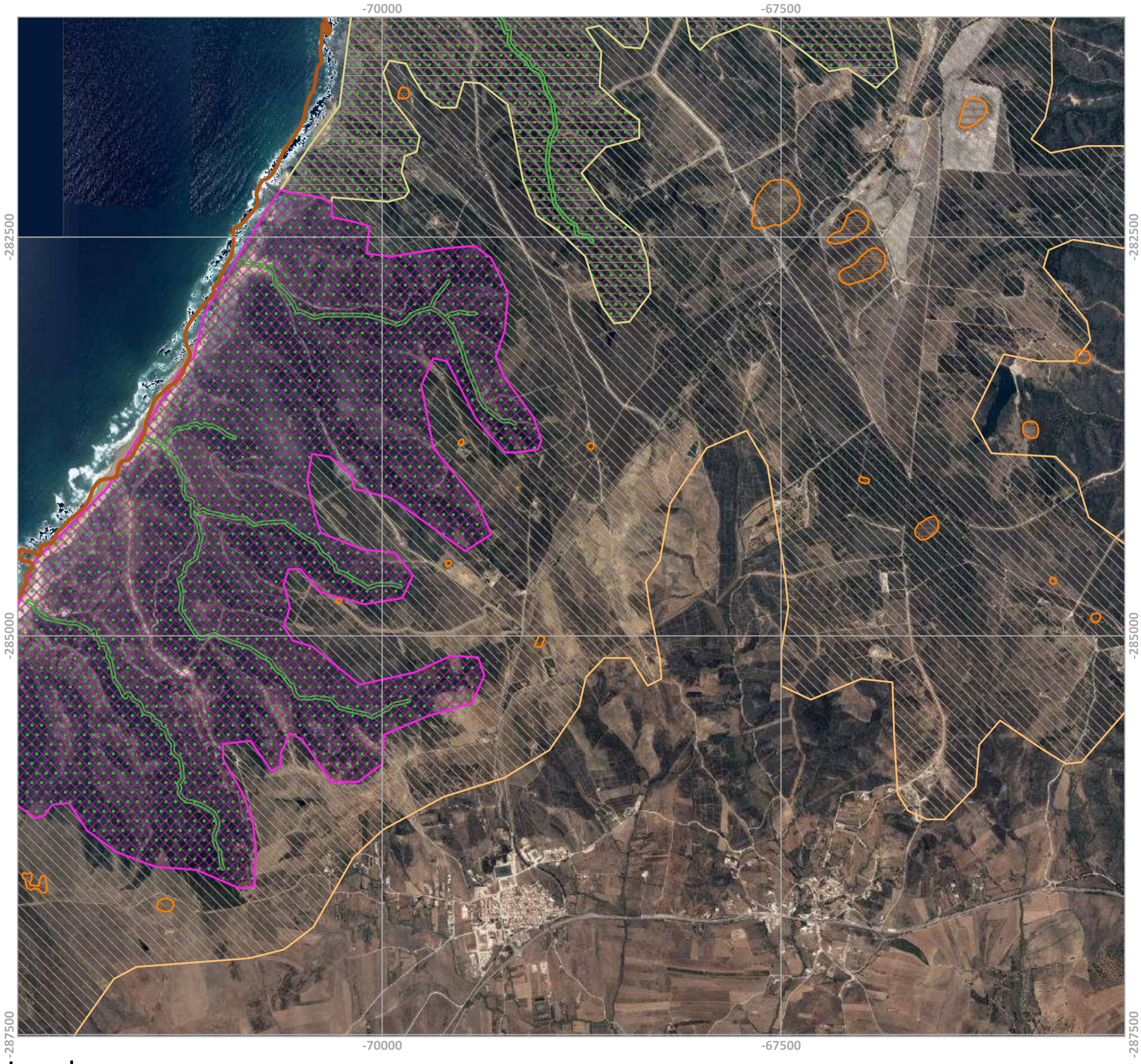

Legenda

Limites Administrativos

- Portugal
- Distritos

Zona Especial de Conservação

- Área da ZEC Costa Sudoeste

Tipos de Habitat (habitat alvo assinalados com [])

1130	1410	2190	[3170]	6210	91E0
[1140]	1420	[2230]	3290	[6220]	[9240]
1150	2110	[2250]	4020	6310	9260
1240	2120	[2260]	[4030]	[6410]/6420	92A0
1310	[2130]	[2270]	[5140]	6430	9330
1320	[2150]	3110/[3120]	[5210]	8220	
			[5330]	8310	

MINISTÉRIO DO AMBIENTE E TRANSIÇÃO ENERGÉTICA
Instituto da Conservação da Natureza e das Florestas, I.P.

Plano de Gestão | ZEC Costa Sudoeste

PEÇA GRÁFICA N.º 2.45

Designação: Carta dos Tipos de Habitat da ZEC Costa Sudoeste

Data de edição: 2022-03-17 | **Sistema de Referência: ETRS89/Portugal TM06**

Fontes: CAOP 2016, ICNF 2019, CIMAL 2015, SPB 2021 e Serviço WMS-Ortofotomapas 2015 (DGT 2018)

N

1:25 000

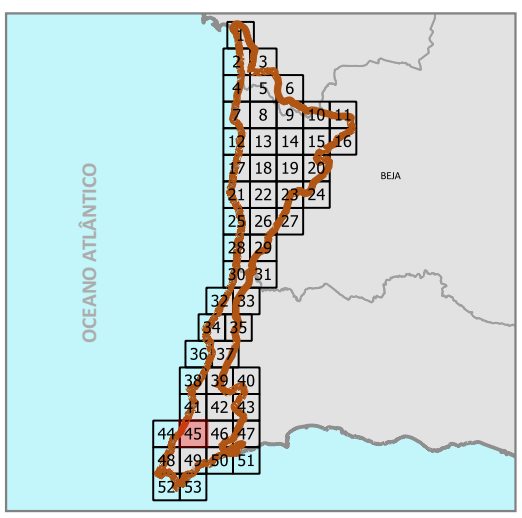

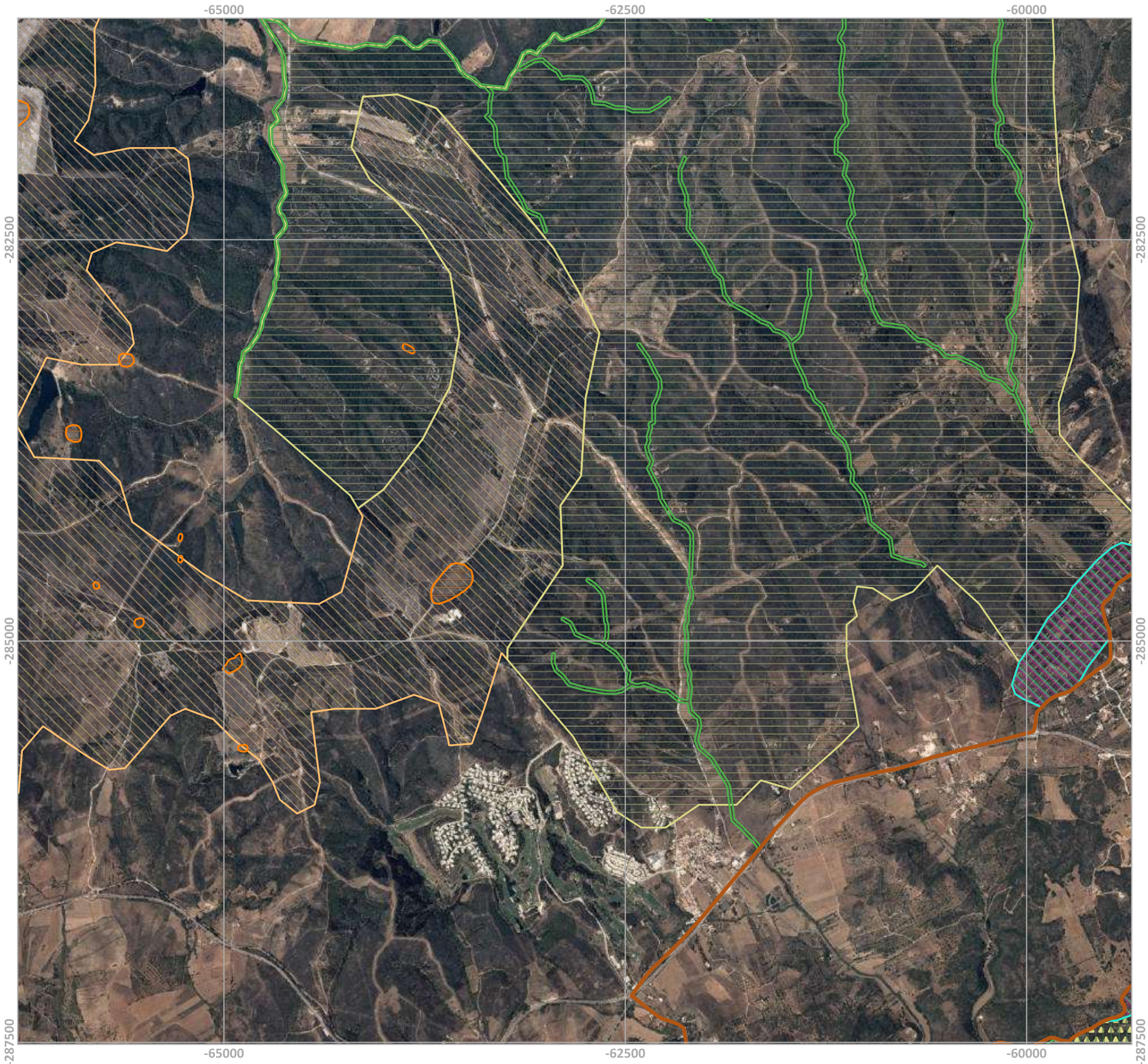

Legenda

Limites Administrativos

- Portugal
- Distritos

Zona Especial de Conservação

- Área da ZEC Costa Sudoeste

Tipos de Habitat (habitat alvo assinalados com [])

1130	1410	2190	[3170]	6210	91E0
[1140]	1420	[2230]	3290	[6220]	[9240]
1150	2110	[2250]	4020	6310	9260
1240	2120	[2260]	[4030]	[6410]/6420	92A0
1310	[2130]	[2270]	[5140]	6430	9330
1320	[2150]	3110/[3120]	[5210]	8220	
			[5330]	8310	

MINISTÉRIO DO AMBIENTE E TRANSIÇÃO ENERGÉTICA
Instituto da Conservação da Natureza e das Florestas, I.P.

Plano de Gestão | ZEC Costa Sudoeste

PEÇA GRÁFICA N.º 2.46

Designação: Carta dos Tipos de Habitat da ZEC Costa Sudoeste

Data de edição: 2022-03-17 | **Sistema de Referência: ETRS89/Portugal TM06**

Fontes: CAOP 2016, ICNF 2019, CIMAL 2015, SPB 2021 e Serviço WMS-Ortofotomapas 2015 (DGT 2018)

N

1:25 000

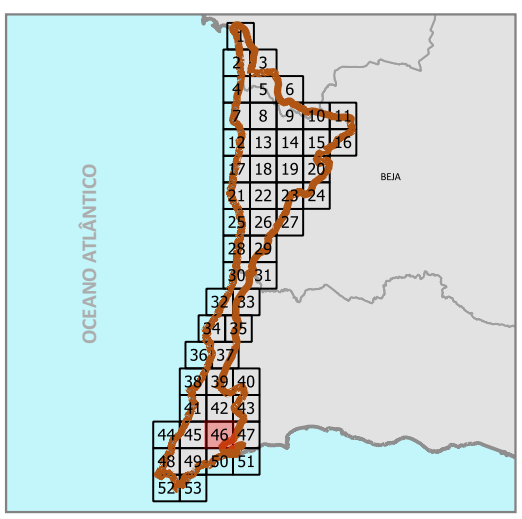

Legenda

Limites Administrativos

- Portugal
- Distritos

Zona Especial de Conservação

- Área da ZEC Costa Sudoeste

Tipos de Habitat (habitat alvo assinalados com [])

1130	1410	2190	[3170]	6210	91E0
[1140]	1420	[2230]	3290	[6220]	[9240]
1150	2110	[2250]	4020	6310	9260
1240	2120	[2260]	[4030]	[6410]/6420	92A0
1310	[2130]	[2270]	[5140]	6430	9330
1320	[2150]	3110/[3120]	[5210]	8220	
			[5330]	8310	

MINISTÉRIO DO AMBIENTE E TRANSIÇÃO ENERGÉTICA
Instituto da Conservação da Natureza e das Florestas, I.P.

Plano de Gestão | ZEC Costa Sudoeste

PEÇA GRÁFICA N.º 2.47

Designação: Carta dos Tipos de Habitat da ZEC Costa Sudoeste

Data de edição: 2022-03-17 | **Sistema de Referência: ETRS89/Portugal TM06**

Fontes: CAOP 2016, ICNF 2019, CIMAL 2015, SPB 2021 e Serviço WMS-Ortofotomapas 2015 (DGT 2018)

N

1:25 000

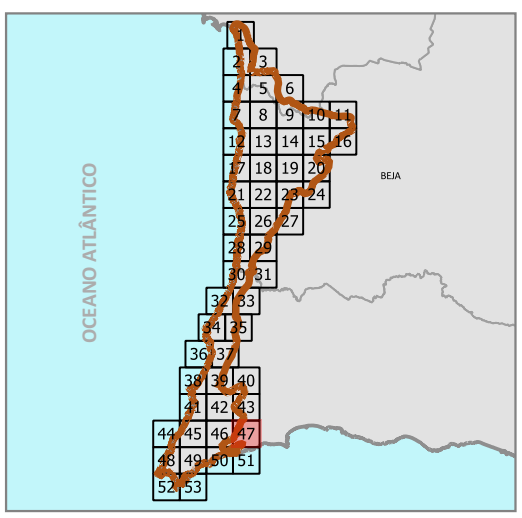

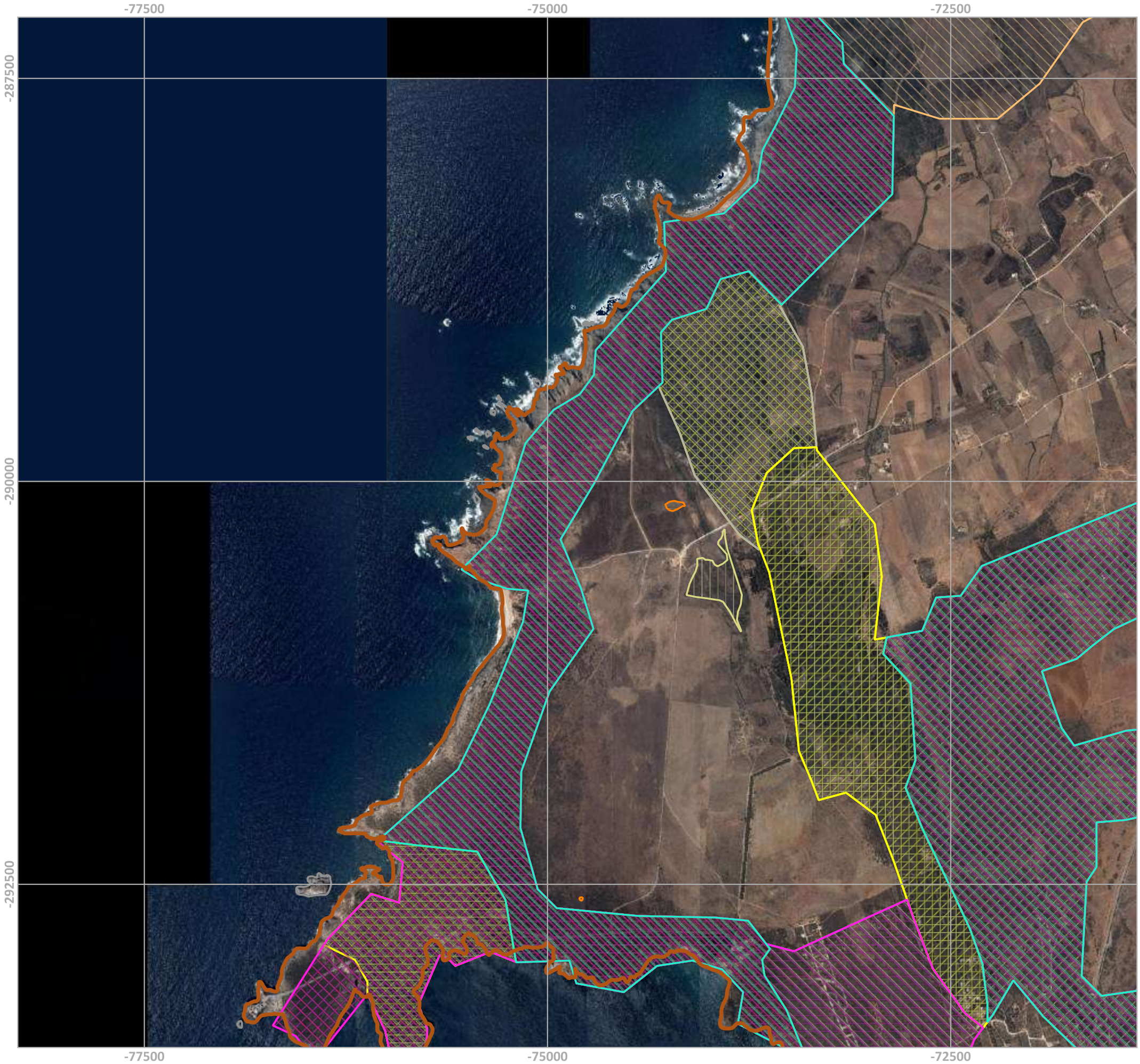

Legenda

Limites Administrativos

- Portugal
- Distritos

Zona Especial de Conservação

- Área da ZEC Costa Sudoeste

Tipos de Habitat (habitat alvo assinalados com [])

1130	1410	2190	[3170]	6210	91E0
[1140]	1420	[2230]	3290	[6220]	[9240]
1150	2110	[2250]	4020	6310	9260
1240	2120	[2260]	[4030]	[6410]/6420	92A0
1310	[2130]	[2270]	[5140]	6430	9330
1320	[2150]	3110/[3120]	[5210]	8220	
			[5330]	8310	

MINISTÉRIO DO AMBIENTE E TRANSIÇÃO ENERGÉTICA
Instituto da Conservação da Natureza e das Florestas, I.P.

Plano de Gestão | ZEC Costa Sudoeste

PEÇA GRÁFICA N.º 2.48

Designação: Carta dos Tipos de Habitat da ZEC Costa Sudoeste

Data de edição: 2022-03-17 | **Sistema de Referência: ETRS89/Portugal TM06**

Fontes: CAOP 2016, ICNF 2019, CIMAL 2015, SPB 2021
e Serviço WMS-Ortofotomapas 2015 (DGT 2018)

N

1:25 000

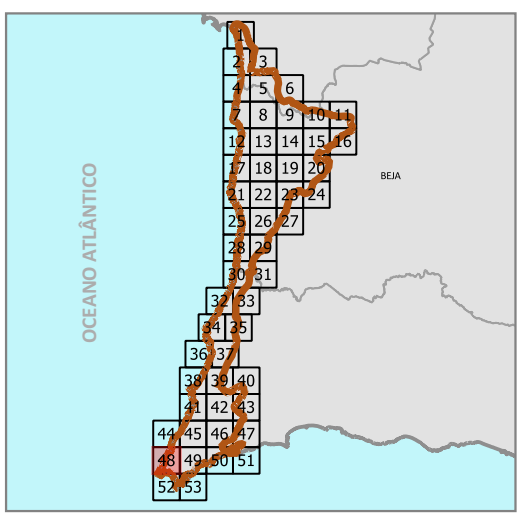

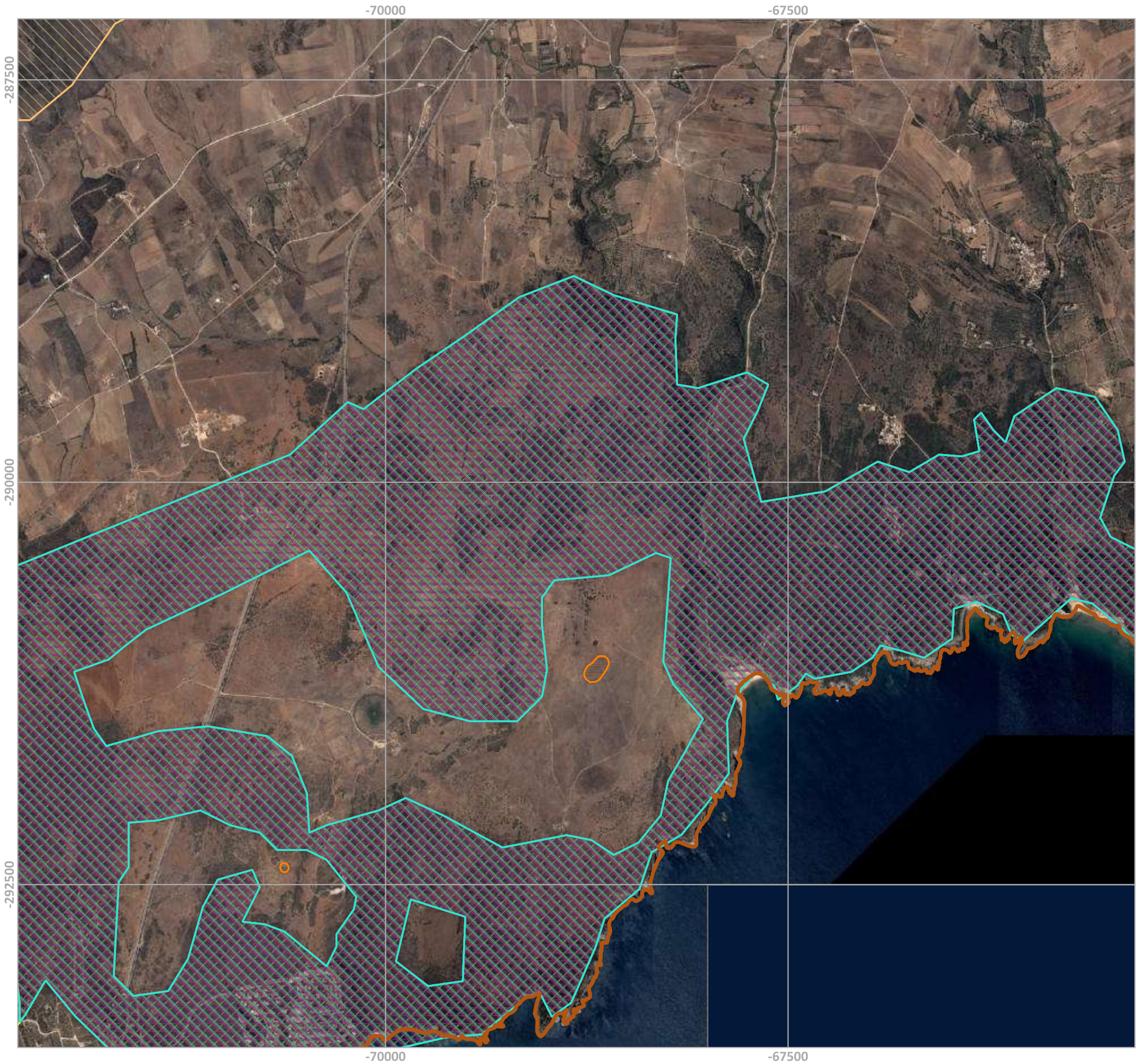

Legenda

Limites Administrativos

- Portugal
- Distritos

Zona Especial de Conservação

- Área da ZEC Costa Sudoeste

Tipos de Habitat (habitat alvo assinalados com [])

1130	1410	2190	[3170]	6210	91E0
[1140]	1420	[2230]	3290	[6220]	[9240]
1150	2110	[2250]	4020	6310	9260
1240	2120	[2260]	[4030]	[6410]/6420	92A0
1310	[2130]	[2270]	[5140]	6430	9330
1320	[2150]	3110/[3120]	[5210]	8220	
			[5330]	8310	

MINISTÉRIO DO AMBIENTE E TRANSIÇÃO ENERGÉTICA
Instituto da Conservação da Natureza e das Florestas, I.P.

Plano de Gestão | ZEC Costa Sudoeste

PEÇA GRÁFICA N.º 2.49

Designação: Carta dos Tipos de Habitat da ZEC Costa Sudoeste

Data de edição: 2022-03-17 | **Sistema de Referência: ETRS89/Portugal TM06**

Fontes: CAOP 2016, ICNF 2019, CIMAL 2015, SPB 2021 e Serviço WMS-Ortofotomapas 2015 (DGT 2018)

N

1:25 000

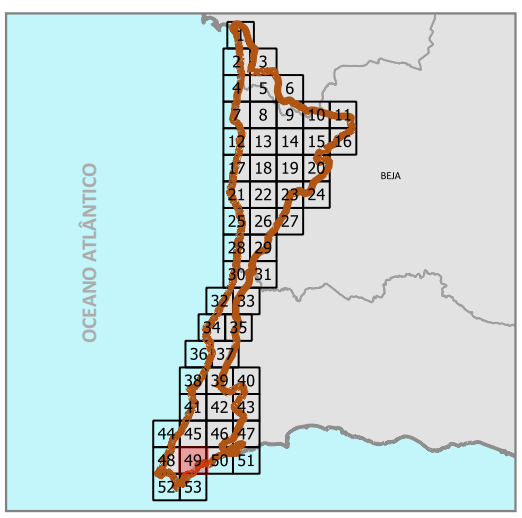

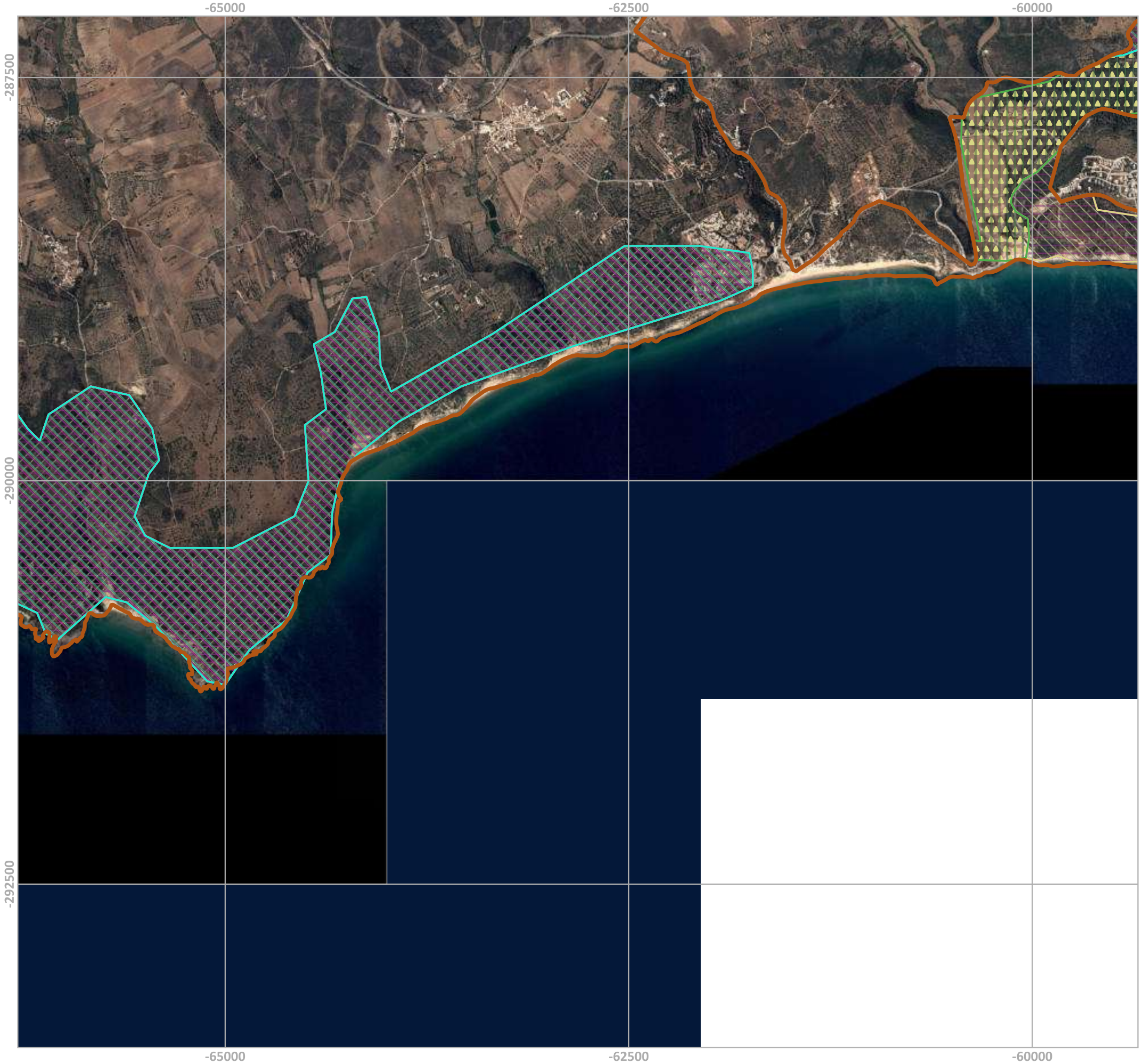

Legenda

Limites Administrativos

- Portugal
- Distritos

Zona Especial de Conservação

- Área da ZEC Costa Sudoeste

Tipos de Habitat (habitat alvo assinalados com [])

1130	1410	2190	[3170]	6210	91E0
[1140]	1420	[2230]	3290	[6220]	[9240]
1150	2110	[2250]	4020	6310	9260
1240	2120	[2260]	[4030]	[6410]/6420	92A0
1310	[2130]	[2270]	[5140]	6430	9330
1320	[2150]	3110/[3120]	[5210]	8220	
			[5330]	8310	

MINISTÉRIO DO AMBIENTE E TRANSIÇÃO ENERGÉTICA
Instituto da Conservação da Natureza e das Florestas, I.P.

Plano de Gestão | ZEC Costa Sudoeste

PEÇA GRÁFICA N.º 2.50

Designação: Carta dos Tipos de Habitat da ZEC Costa Sudoeste

Data de edição: 2022-03-17 | **Sistema de Referência: ETRS89/Portugal TM06**

Fontes: CAOP 2016, ICNF 2019, CIMAL 2015, SPB 2021 e Serviço WMS-Ortofotomapas 2015 (DGT 2018)

N

1:25 000

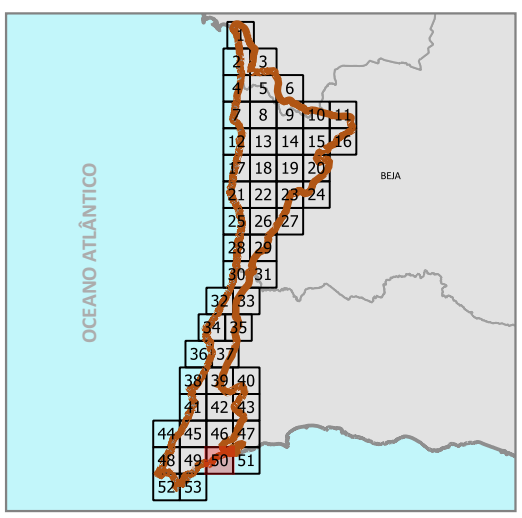



Legenda

Limites Administrativos

- Portugal
- Distritos

Zona Especial de Conservação

- Área da ZEC Costa Sudoeste

Tipos de Habitat (habitat alvo assinalados com [])

1130	1410	2190	[3170]	6210	91E0
[1140]	1420	[2230]	3290	[6220]	[9240]
1150	2110	[2250]	4020	6310	9260
1240	2120	[2260]	[4030]	[6410]/6420	92A0
1310	[2130]	[2270]	[5140]	6430	9330
1320	[2150]	3110/[3120]	[5210]	8220	
			[5330]	8310	

MINISTÉRIO DO AMBIENTE E TRANSIÇÃO ENERGÉTICA
Instituto da Conservação da Natureza e das Florestas, I.P.

Plano de Gestão | ZEC Costa Sudoeste

PEÇA GRÁFICA N.º 2.52

Designação: Carta dos Tipos de Habitat da ZEC Costa Sudoeste

Data de edição: 2022-03-17 | **Sistema de Referência: ETRS89/Portugal TM06**

Fontes: CAOP 2016, ICNF 2019, CIMAL 2015, SPB 2021 e Serviço WMS-Ortofotomapas 2015 (DGT 2018)

N

1:25 000

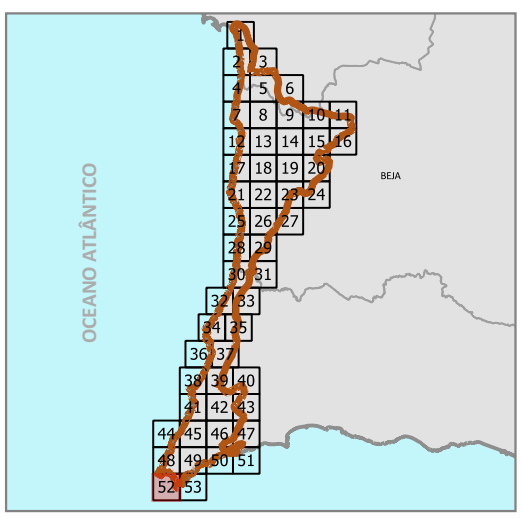

Legenda

Limites Administrativos

- Portugal
- Distritos

Zona Especial de Conservação

- Área da ZEC Costa Sudoeste

Tipos de Habitat (habitat alvo assinalados com [])

1130	1410	2190	[3170]	6210	91E0
[1140]	1420	[2230]	3290	[6220]	[9240]
1150	2110	[2250]	4020	6310	9260
1240	2120	[2260]	[4030]	[6410]/6420	92A0
1310	[2130]	[2270]	[5140]	6430	9330
1320	[2150]	3110/[3120]	[5210]	8220	
			[5330]	8310	

MINISTÉRIO DO AMBIENTE E TRANSIÇÃO ENERGÉTICA
Instituto da Conservação da Natureza e das Florestas, I.P.

Plano de Gestão | ZEC Costa Sudoeste

PEÇA GRÁFICA N.º 2.11

Designação: Carta dos Tipos de Habitat da ZEC Costa Sudoeste

Data de edição: 2022-03-17 | **Sistema de Referência: ETRS89/Portugal TM06**

Fontes: CAOP 2016, ICNF 2019, CIMAL 2015, SPB 2021
e Serviço WMS-Ortofotomapas 2015 (DGT 2018)

N

1:25 000

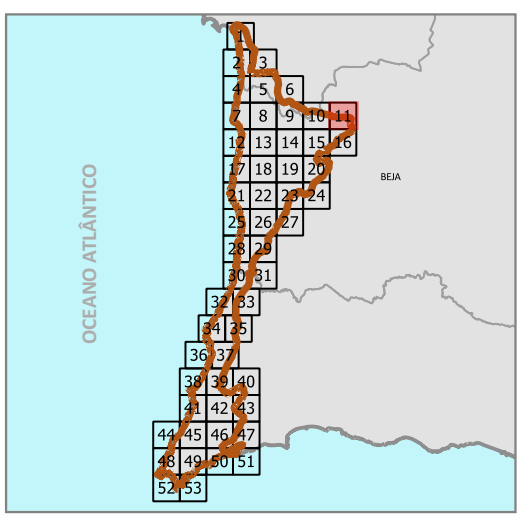

Legenda

Limites Administrativos

- Portugal
- Distritos

Zona Especial de Conservação

- Área da ZEC Costa Sudoeste

Tipos de Habitat (habitat alvo assinalados com [])

1130	1410	2190	[3170]	6210	91E0
[1140]	1420	[2230]	3290	[6220]	[9240]
1150	2110	[2250]	4020	6310	9260
1240	2120	[2260]	[4030]	[6410]/6420	92A0
1310	[2130]	[2270]	[5140]	6430	9330
1320	[2150]	3110/[3120]	[5210]	8220	
			[5330]	8310	

MINISTÉRIO DO AMBIENTE E TRANSIÇÃO ENERGÉTICA
Instituto da Conservação da Natureza e das Florestas, I.P.

Plano de Gestão | ZEC Costa Sudoeste

PEÇA GRÁFICA N.º 2.24

Designação: Carta dos Tipos de Habitat da ZEC Costa Sudoeste

Data de edição: 2022-03-17 | **Sistema de Referência: ETRS89/Portugal TM06**

Fontes: CAOP 2016, ICNF 2019, CIMAL 2015, SPB 2021
e Serviço WMS-Ortofotomapas 2015 (DGT 2018)

N

1:25 000

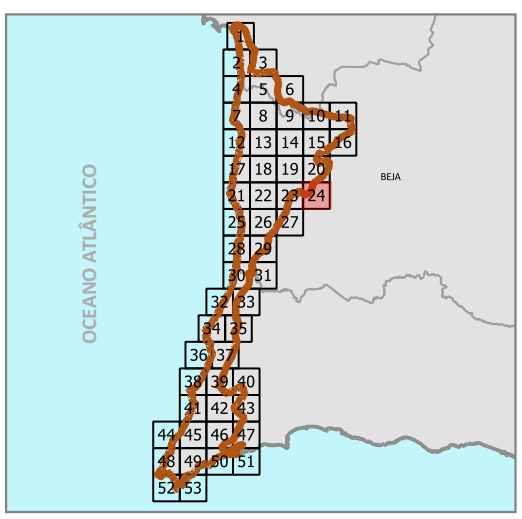

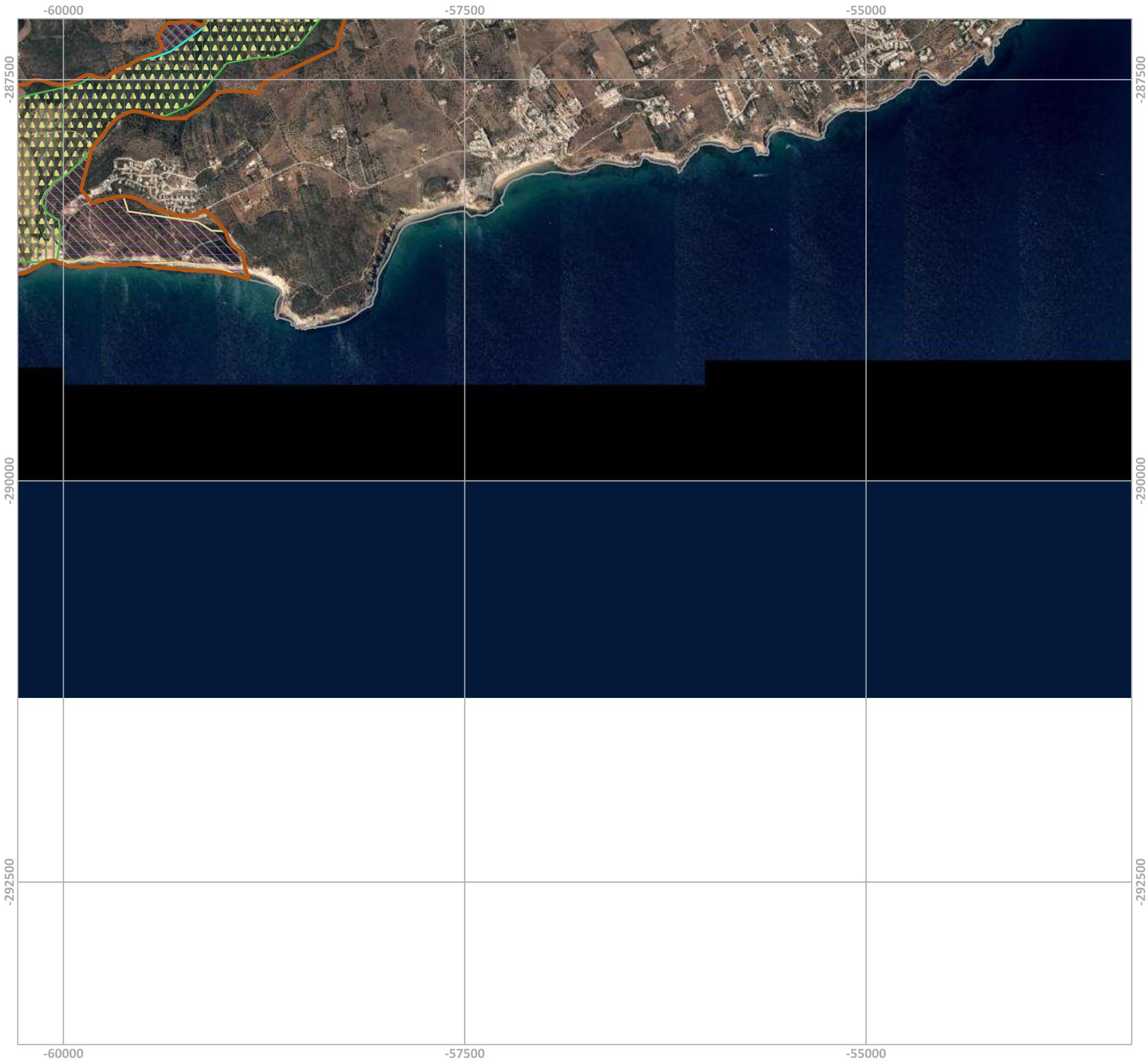

Legenda

Limites Administrativos

- Portugal
- Distritos

Zona Especial de Conservação

- Área da ZEC Costa Sudoeste

Tipos de Habitat (habitat alvo assinalados com [])

1130	1410	2190	[3170]	6210	91E0
[1140]	1420	[2230]	3290	[6220]	[9240]
1150	2110	[2250]	4020	6310	9260
1240	2120	[2260]	[4030]	[6410]/6420	92A0
1310	[2130]	[2270]	[5140]	6430	9330
1320	[2150]	3110/[3120]	[5210]	8220	
			[5330]	8310	

MINISTÉRIO DO AMBIENTE E TRANSIÇÃO ENERGÉTICA
Instituto da Conservação da Natureza e das Florestas, I.P.

Plano de Gestão | ZEC Costa Sudoeste

PEÇA GRÁFICA N.º 2.51

Designação: Carta dos Tipos de Habitat da ZEC Costa Sudoeste

Data de edição: 2022-03-17 | **Sistema de Referência: ETRS89/Portugal TM06**

Fontes: CAOP 2016, ICNF 2019, CIMAL 2015, SPB 2021 e Serviço WMS-Ortofotomapas 2015 (DGT 2018)

N

1:25 000

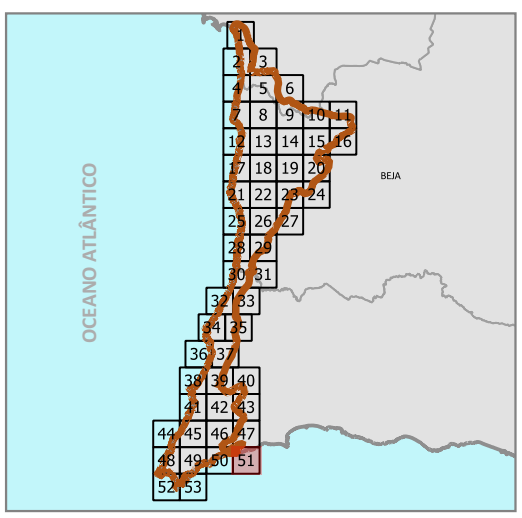

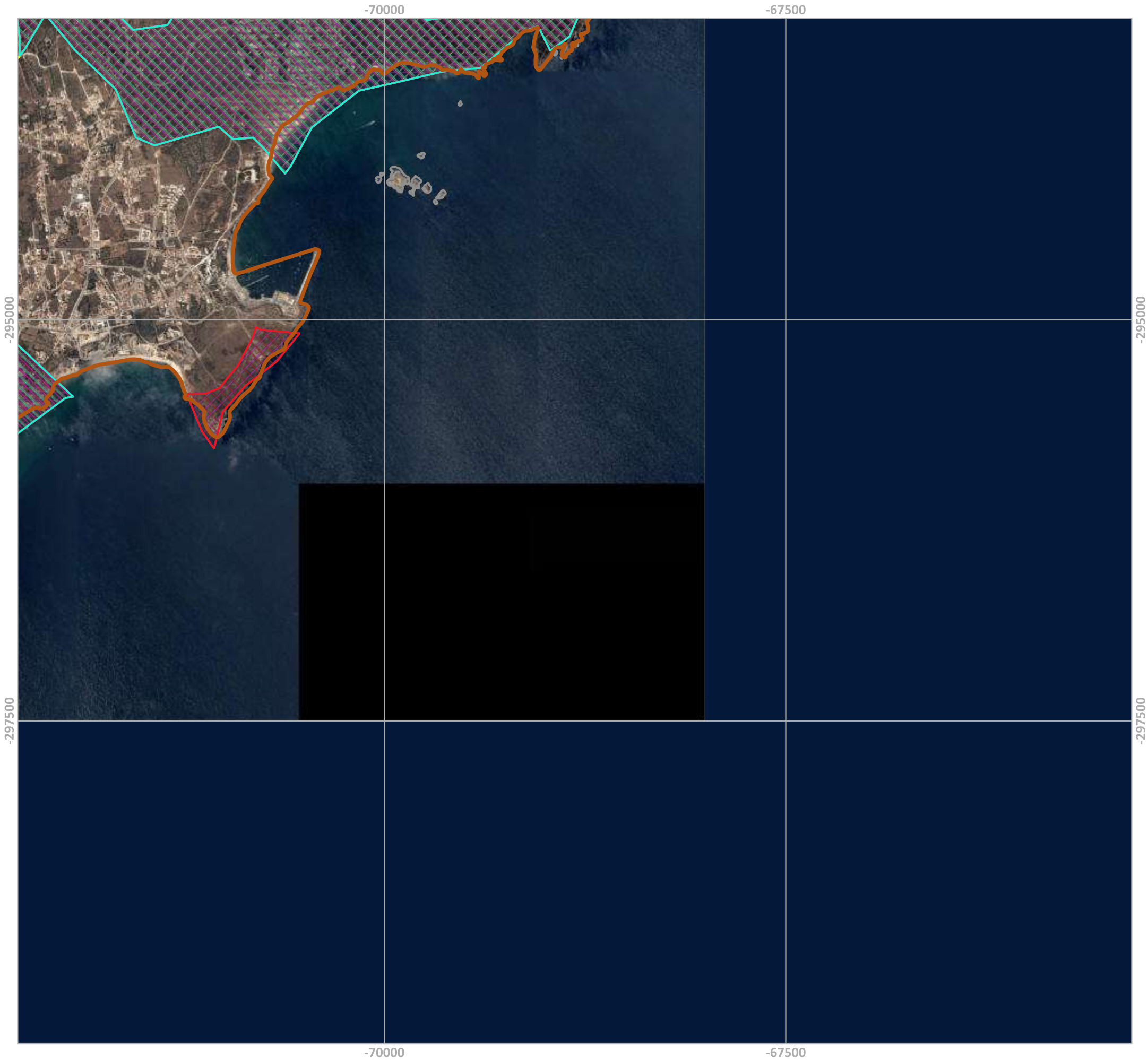

Legenda

Limites Administrativos

- Portugal
- Distritos

Zona Especial de Conservação

- Área da ZEC Costa Sudoeste

Tipos de Habitat (habitat alvo assinalados com [])

1130	1410	2190	[3170]	6210	91E0
[1140]	1420	[2230]	3290	[6220]	[9240]
1150	2110	[2250]	4020	6310	9260
1240	2120	[2260]	[4030]	[6410]/6420	92A0
1310	[2130]	[2270]	[5140]	6430	9330
1320	[2150]	3110/[3120]	[5210]	8220	
			[5330]	8310	

MINISTÉRIO DO AMBIENTE E TRANSIÇÃO ENERGÉTICA
Instituto da Conservação da Natureza e das Florestas, I.P.

Plano de Gestão | ZEC Costa Sudoeste

PEÇA GRÁFICA N.º 2.53

Designação: Carta dos Tipos de Habitat da ZEC Costa Sudoeste

Data de edição: 2022-03-17 | **Sistema de Referência: ETRS89/Portugal TM06**

Fontes: CAOP 2016, ICNF 2019, CIMAL 2015, SPB 2021 e Serviço WMS-Ortofotomapas 2015 (DGT 2018)

N
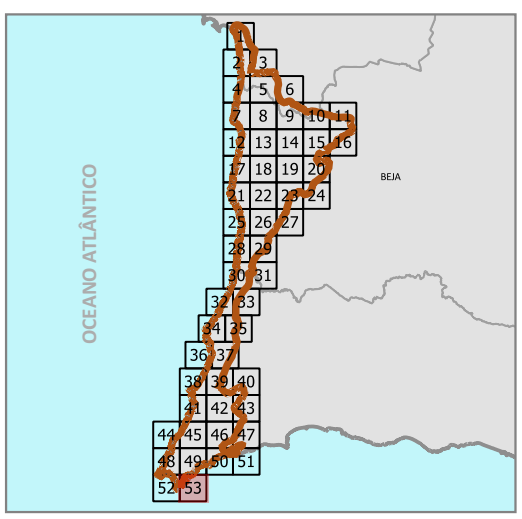
1:25 000