









-  Espaços Agrícolas
-  Espaços de Valorização e Protecção Ambiental 1
-  Espaços de Valorização e Protecção Ambiental 2
-  Espaços de Valorização e Protecção Ambiental 3
-  Espaços de Valorização e Protecção Ambiental 4

-  Espaços Agro-Silvo-Pastoris I
-  Espaços Agro-Silvo-Pastoris II
-  Localização Pref. de ZIL's e ARAE's
-  Localização Pref. de Parque Campesino
-  Localização Pref. de Equipamento

-  Albufeira Existente
-  Limite Zona sujeita a P.Ordenamento
-  Albufeira Prevista
-  Localização de Parque Campesino
-  Localização de Equipamento


-  Aglomerado Urbano
-  Povoamento Rural
-  Espaços Turísticos
-  Área de Fraccionamento ilegal da Prop. Rústica

-  Limite do Concelho
-  Limite do Parque Natural
-  Limite de "Sítios"
-  Limite de Faixa

- |   |   |   |
|---|---|---|
| Existente   | Itin. Complementar (IC4)  | Prevista  |
|  |  |  |
|  |  |  |
|  |  |  |
|  |  |  |



  
 Câmara Municipal de Ourense  
  
**PLANO DIRECTOR MUNICIPAL**



**Planta de Ordenamento**  
 Data: Novembro 99  
 Desenho nº: 17