

Sobre Almogrove

A Freguesia de Longueira/Almogrove tem na Longueira, Almogrove e Cruzamento do Almogrove os seus principais aglomerados. É uma freguesia recente, situa-se entre o mar e a margem sul do Rio Mira. A sua costa oferece bonitas praias encaixadas nas falésias e com extensos areais, como a praia das Furnas e a praia do Almogrove.

Destaque para a igreja do Almogrove e para o Moinho de Vento da Longueira, locais de visita obrigatória. A não perder também o portinho de pesca Lapa das Pombas, com uma paisagem extraordinária ao longo de todo o percurso.

Nossa Senhora dos Navegantes é a padroeira da freguesia, homenageada no 3º domingo de agosto.

About Almogrove

The main built-up areas in the civil parish of Longueira/Almogrove are Longueira, Cruzamento do Almogrove and Almogrove. This is a recently-formed civil parish and it is located between the sea and the south bank of the River Mira. The coast features pretty beaches nestling between the cliffs, and with extensive sands, such as the beaches of Furnas and Almogrove.

Particularly worthy of note are the church in Almogrove and the Longueira Wind Mill, neither of which should be missed. Also definitely worth visiting is the little fishing harbour of Lapa das Pombas. The scenery is outstanding all along the route.

The civil parish's patron saint is Nossa Senhora dos Navegantes (Our Lady of Seafarers) and tribute is paid to her on the third Sunday in August.



LAPA DAS POMBAS
📍 [37°38'10.65"N, 8°48'29.35"W]



CAPELA DO ALMOGRAVE
📍 [37°39'14.53"N, 8°47'38.74"W]




PRAIA DAS FURNAS
📍 [37°42'58.70"N, 8°47'10.73"W]



PRAIA DO ALMOGRAVE
📍 [37°39'11.69"N, 8°48'5.31"W]



MOINHO DA LONGUEIRA
📍 [37°39'27.83"N, 8°46'32.23"W]



[37°39'10.47"N, 8°47'33.85"W] **CENTRO ALMOGRAVE**

CONTACTOS ÚTEIS | USEFUL CONTACTS

Junta de Freguesia de Longueira/Almogrove | Longueira/Almogrove Civil Parish Office
Tel: +351 283 647 465

GNR, Posto de Vila Nova de Milfontes | Vila Nova de Milfontes National Republican Guard (Police)
Tel: +351 283 990 022

Rede Nacional de Expressos | National Network of Express Coach Services
Tel: +351 961 867 030

Número Nacional de Emergência Médica | National Emergency Medical Number
Tel: 112

Bombeiros Voluntários de Odemira | Odemira Fire Brigade
Tel: +351 283 320 800

Município de Odemira | Odemira Municipal Council
Tel: +351 283 320 900

Centro de Saúde de Odemira | Odemira Health Center
Tel: +351 283 320 130

Serviço de Urgências Básicas | Basic Medical Emergency Service
Tel: +351 283 322 133

Hospital do Litoral Alentejano | Litoral Alentejano Hospital
Tel: +351 269 818 100

Posto de Turismo do Almogrove | Almogrove Tourist Information
Tel: +351 968 513 044

Rota Vicentina | Rota Vicentina
Tel: +351 969 275 975



Veja o nosso vídeo e fique a conhecer mais sobre o concelho de Odemira

Watch our video and learn more about the municipality of Odemira



FICHA TÉCNICA

Mapa do Almogrove | Map of Almogrove
© Município de Odemira, 2017

Design HORTELÁ MAGENTA

Distribuição Gratuita | Free Distribution



Odemira
MUNICÍPIO

MAPA | MAP

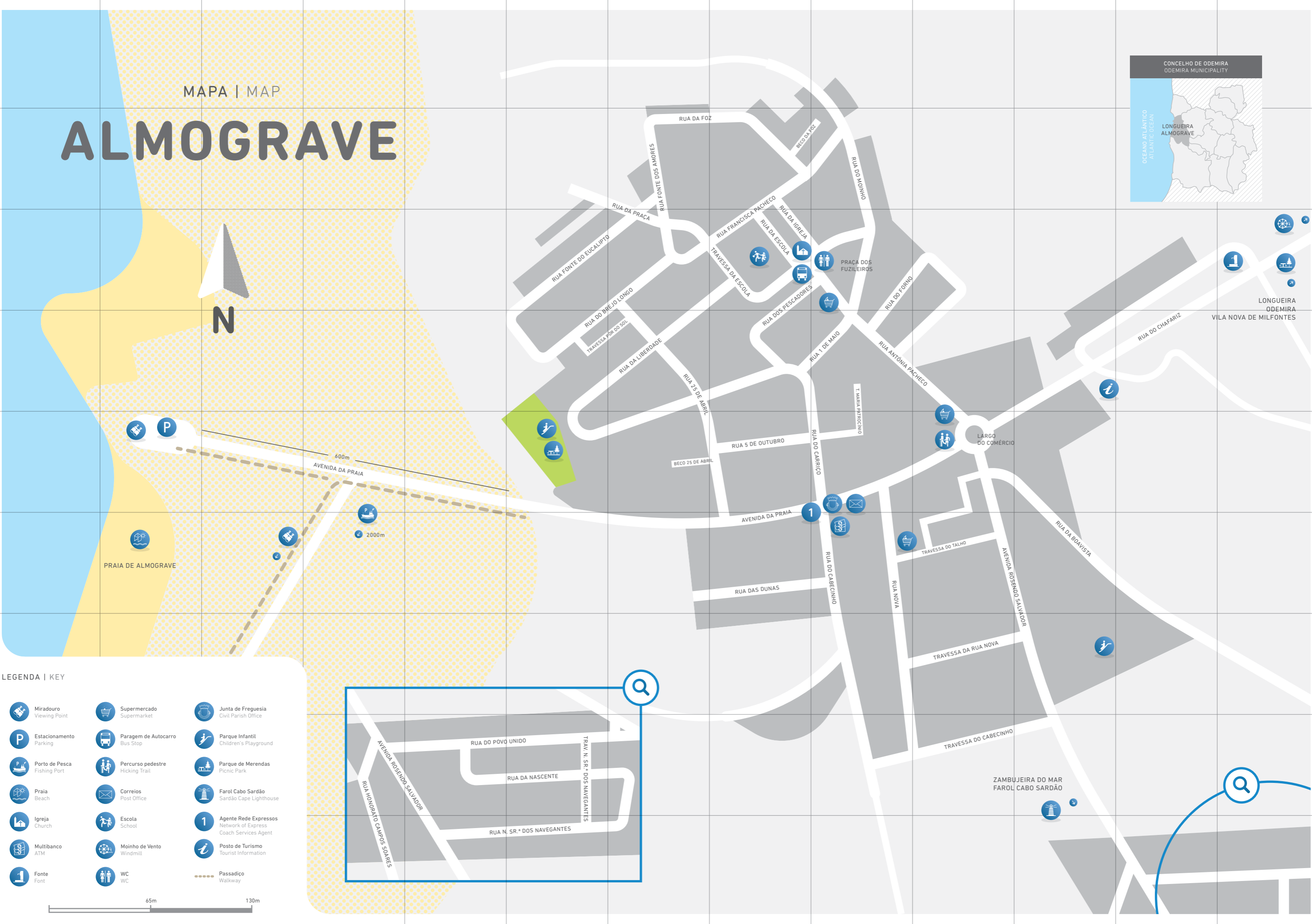
ALMOGRAVE



Odemira
MUNICÍPIO

MAPA | MAP

ALMOGRAVE

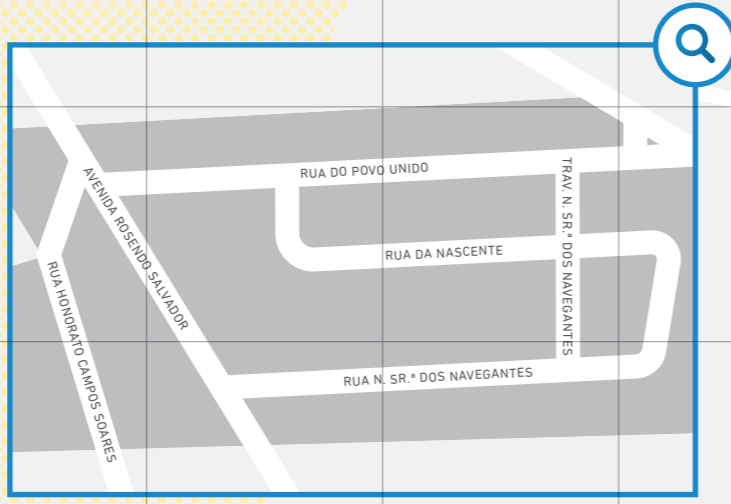


PRAIA DE ALMOGRAVE

LEGENDA | KEY

Miradouro Viewing Point	Supermercado Supermarket	Junta de Freguesia Civil Parish Office
Estacionamento Parking	Paragem de Autocarro Bus Stop	Parque Infantil Children's Playground
Porto de Pesca Fishing Port	Percurso pedestre Hiking Trail	Parque de Merendas Picnic Park
Praia Beach	Correios Post Office	Farol Cabo Sardão Sardão Cape Lighthouse
Igreja Church	Escola School	Agente Rede Expressos Network of Express Coach Services Agent
Multibanco ATM	Moinho de Vento Windmill	Posto de Turismo Tourist Information
Fonte Font	WC WC	Passadizo Walkway

65m 130m



ZAMBUJEIRA DO MAR
FAROL CABO SARDÃO